

СВЕРДЛОВСКАЯ ОБЛАСТЬ

МУНИЦИПАЛЬНОЕ ОБРАЗОВАНИЕ "ОБУХОВСКОЕ СЕЛЬСКОЕ ПОСЕЛЕНИЕ"

*ПРОЕКТ
ОРГАНИЗАЦИИ ДОРОЖНОГО ДВИЖЕНИЯ
МУНИЦИПАЛЬНЫХ АВТОМОБИЛЬНЫХ ДОРОГ НАХОДЯЩИХСЯ НА ТЕРРИТОРИИ
Д.КОКШАРОВА*

ПОДД-2014

2014 г.

Согласовано:

Начальник ОГИБДД ММО МВД России «Камышловский»,
майор полиции:

_____ А.Б. Кренин

“ _____ ” _____ 2014 года

Утверждаю:

Глава администрации МО “Обуховское сельское поселение”

_____ В.И. Верхорубов

“ _____ ” _____ 2014 года

ПРОЕКТ
ОРГАНИЗАЦИИ ДОРОЖНОГО ДВИЖЕНИЯ
МУНИЦИПАЛЬНЫХ АВТОМОБИЛЬНЫХ ДОРОГ НАХОДЯЩИХСЯ НА ТЕРРИТОРИИ
Д.КОКШАРОВА

Исполнитель:

Директор общества с ограниченной ответственностью
“АгроНефтеХимПроект”

_____ А.Г.Фурсов

“ _____ ” _____ 2014 года

ВЕДОМОСТЬ РАБОЧИХ ЧЕРТЕЖЕЙ

ОБЩИЕ ДАННЫЕ

№ п/п	СОДЕРЖАНИЕ	Номер листов
1	Ведомость рабочих чертежей	3
2	Условные обозначения	4
3	Схема улично-дорожной сети д.Старикова	5
4	Проект организации дорожного движения по ул.В.Солдатова	6-8
5	Проект организации дорожного движения по ул.М.Мальцева	9-12
6	Проект организации дорожного движения по ул.М.Мальцева 1	13-15
7	Проект организации дорожного движения по ул.Ив.Семенова	16-19
8	Проект организации дорожного движения по ул.Школьная	20-23
9	Проект организации дорожного движения по пер.Зеленый	24-26
10	Проект организации дорожного движения по пер.Полевой	27-29

1. Настоящий проект организации дорожного движения (далее по тексту – ПОДД) муниципальных автодорог, находящихся на территории “Обуховского сельского поселения”, д.Кокшарова, разработан Обществом с ограниченной ответственностью “АгроНефтеХимПроект” по заказу администрации МО “Обуховское сельское поселение”.

2. ПОДД разработан на основании статьи 21 Федерального закона “О безопасности движения” №196-ФЗ от 10 декабря 1995г.

3. ПОДД разработан в соответствии с требованиями законодательства Российской Федерации, нормативных правовых актов федеральных органов исполнительной власти, правил дорожного движения, стандартов, технических норм и направлен на решение следующих задач:

- обеспечение безопасности участников движения;

- введение необходимого режима движения и организация регулирования узлов в соответствии с категорией улицы (дороги), конструктивными элементами поперечного профиля, искусственными дорожными сооружениями и другими факторами, влияющими на дорожное движение;

- своевременное информирование участников движения о дорожных условиях, расположении объектов, населенных пунктов, маршрутах проезда грузового транспорта, в том числе с опасными грузами и транзитных автомобилей через населенный пункт.

- обеспечение рационального использования всей ширины проезжей части для движения автотранспортных средств, соблюдения правил движения и парковки.



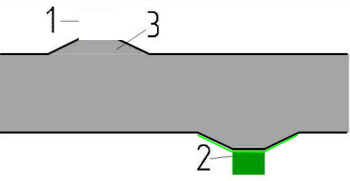
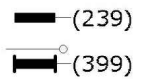
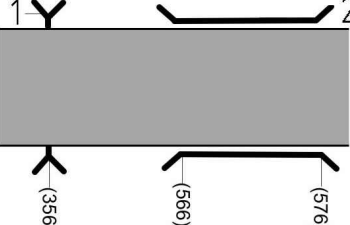
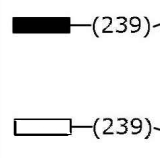
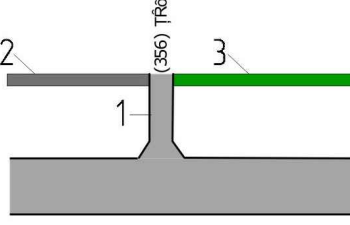
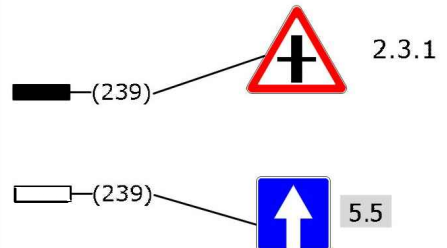
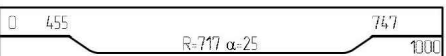
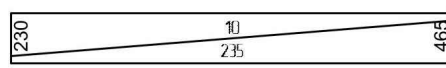
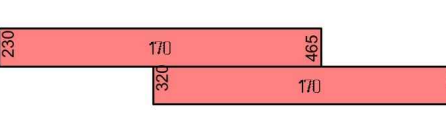
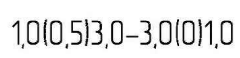

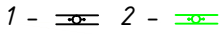
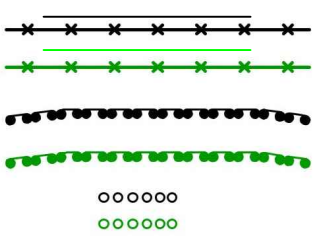

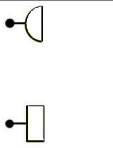
4. Целью разработки ПОДД является оптимизация методов организации дорожного движения на автомобильной дороге или отдельных ее участках для повышения пропускной способности и безопасности движения транспортных средств и пешеходов.

5. Техническое задание на разработку ПОДД утверждено Заказчиком.

6. Обследование улично-дорожной сети проведено в августе 2014 года.

						ПРОЕКТ ОРГАНИЗАЦИИ ДОРОЖНОГО ДВИЖЕНИЯ МУНИЦИПАЛЬНЫХ АВТОДОРОГ, НАХОДЯЩИХСЯ НА ТЕРРИТОРИИ Д.КОКШАРОВА	Лист
Изм.	Кол.уч.	Лист	Док.	Подпись	Дата		3

УСЛОВНЫЕ ОБОЗНАЧЕНИЯ

	Контур проезжей части в бровках			Горизонтальная дорожная разметка, с указанием номера по ГОСТ Р 51256-99
	Автобусные остановки на автомобильной дороге 1 – Автобусный павильон существующий 2 – Автобусный павильон проектируемый 3 – Заездной карман		Способы установки дорожных знаков: – сбоку на стойке (стойках) – сбоку на консоли	
	Искусственные сооружения 1 – Водопропускные трубы, с указанием месторасположения 2 – Мосты, путепроводы, с указанием адреса начала и адреса конца сооружения		Дорожные знаки – Существующие – Проектируемые	
	Примыкание к проезжей части, с указанием месторасположения 2 – Тротуар существующий 3 – Тротуар проектируемый			
	График кривых в плане, с указанием начала и конца кривой, радиуса кривой и угла поворота трассы			
	График продольных уклонов, с указанием начала и конца уклона, его значения в промиллях и длины уклона			
	График необеспеченной видимости – В прямом направлении, – В обратном направлении, С указанием начала и конца участка с ограниченной видимостью и минимального допустимого значения обеспеченной видимости для данной категории дороги (улицы) или ее участка			
	Ширина проезжей части и обочин. Значения указанные от дефиса слева относятся к левой стороне проезжей части, справа – к правой: 1,0 – ширина обочины (0,5) – ширина укрепленной части обочины 3,0 – ширина полосы движения в данном направлении			
	Опоры освещения: 1 – существующая; 2 – проектируемая			
	Светофоры: – Транспортные существующие – Пешеходные существующие			

Изм.	Кол.уч.	Лист	Док.	Подпись	Дата		

СХЕМА УЛИЧНО-ДОРОЖНОЙ СЕТИ д.СТАРИКОВА



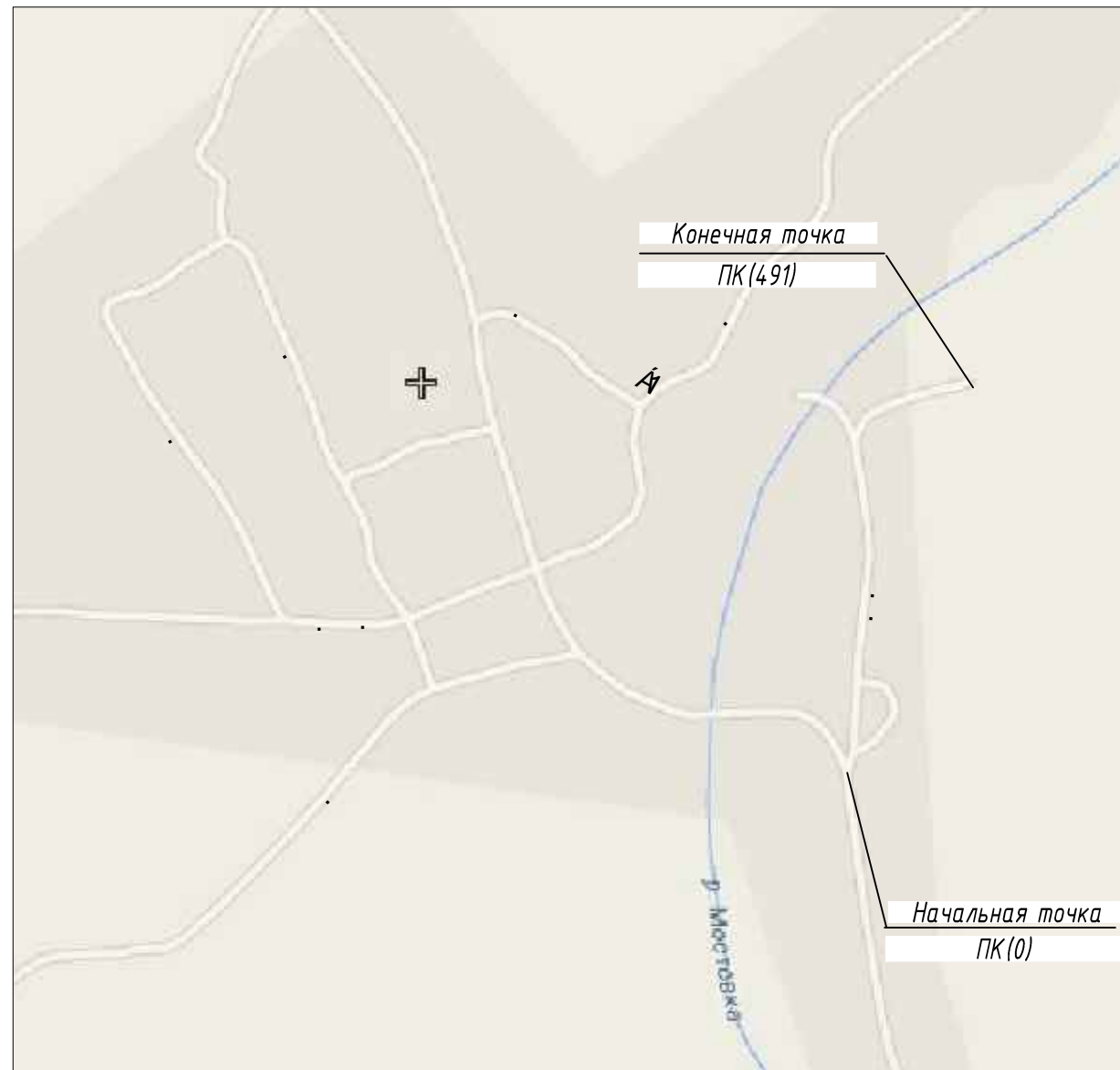
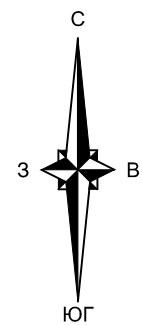
Изм.	Кол.уч.	Лист	Док.	Подпись	Дата

ПРОЕКТ ОРГАНИЗАЦИИ ДОРОЖНОГО ДВИЖЕНИЯ МУНИЦИПАЛЬНЫХ АВТОДОРОГ, НАХОДЯЩИХСЯ НА УЛИЦАХ КАМЕНСКОГО ГО, д.СТАРИКОВА

Лист	5
------	---

СХЕМА
ЗАКРЕПЛЕНИЯ НАЧАЛЬНОЙ И
КОНЕЧНОЙ ТОЧЕК УЧАСТКА ПО ул. В.СОЛДАТОВА
НАЧАЛЬНАЯ и КОНЕЧНАЯ ТОЧКА

ОБЩИЕ ДАННЫЕ ПО УЧАСТКУ ул. В.СОЛДАТОВА



1. Улица В.Солдатова имеет асфальтовое покрытие от ПК 0 до ПК 326, и грунтовое покрытие от ПК 326 до ПК 491.

2. Общая протяженность ул.В.Солдатова составляет 491 м.

Начальной точке присвоен ПК (0). Начальная точка примыкает к ул. Солдатова

Конечной точке присвоен ПК (491). Конечная точка в тупике.

3. Ширина проезжей части составляет 4.3 м.

4. По ул.В.Солдатова осуществляется движение:

- легкового транспорта;
- грузового транспорта;
- пешеходное по обочинам противоположном направлению движения транспорта;

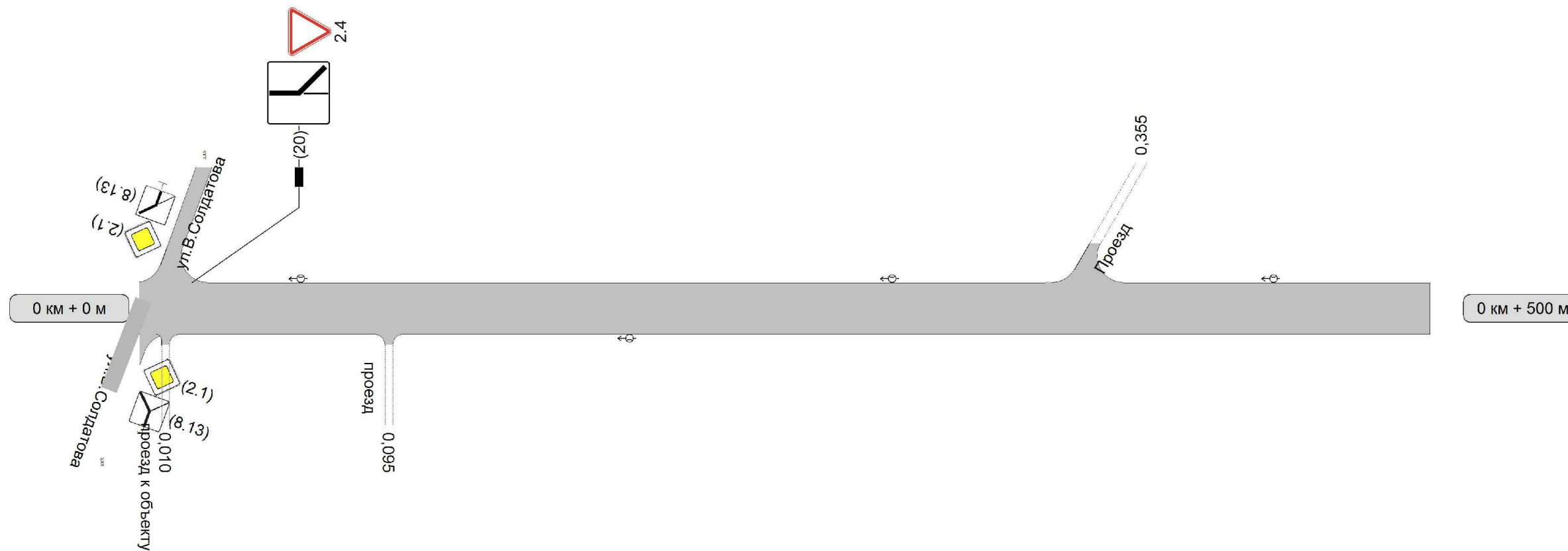
5. Инженерные коммуникации, препятствующие безопасному движению по ул.В.Солдатова отсутствуют

6. Светофорные объекты на ул.В.Солдатова отсутствуют.

Изм.	Кол.уч.	Лист	Док.	Подпись	Дата

Наименование автодороги (административный район)	д.Кокшарова, ул.В.Солдатова
Тротуары слева	
Дорожные ограждения и направляющие устройства слева	
Дорожные ограждения и направляющие устройства по осевой	
Горизонтальная дорожная разметка слева	1-я от осевой
Видимость автомобиля в обратном направлении	

Разметка на участке:



Видимость автомобиля в прямом направлении	
Видимость в плане в прямом направлении	
Горизонтальная дорожная разметка справа	Осевая линия
Дорожные ограждения и направляющие устройства справа	1-ая от осевой
Тротуары справа	

Изм.	Кол.уч.	Лист	Док.	Подпись	Дата

ПРОЕКТ ОРГАНИЗАЦИИ ДОРОЖНОГО ДВИЖЕНИЯ МУНИЦИПАЛЬНЫХ АВТОДОРОГ, НАХОДЯЩИХСЯ НА ТЕРРИТОРИИ Д.КОКШАРОВА

Ведомость размещения дорожных знаков

Дорога: 9944525 - д.Кокшарова, ул.В.Солдатова

Участок: 0,000 - 0,491 км.

Год паспортизации: 2014

№ п/п	Номер знака по ГОСТ 52290-2004	Наименование знака	Типоразмер знака	Площадь знаков, м2 (для знаков индивидуального проектирования)	Адрес (км+м)	Установлено / требуется установить или демонтировать	Количество	Месторасположение	Месторасположение
		Знаки приоритета							
1	2.1	Главная дорога	2		0+005	установлено	1		съезд слева
2	2.1	Главная дорога	2		0+005	установлено	1	съезд справа	
3	2.4	Уступите дорогу	2		0+020	установлено	1		слева
		Итого установлено:					3		
		Итого демонтировать:					0		
		Итого требуется:					0		
		Итого:					3		
		Знаки дополнительной информации(таблички)							
4	8.13	Направление главной дороги	2		0+005	установлено	1	съезд справа	
5	8.13	Направление главной дороги	2		0+020	установлено	1		слева
6	8.13	Направление главной дороги	2		0+005	установлено	1		съезд слева
		Итого установлено:					3		
		Итого демонтировать:					0		
		Итого требуется:					0		
		Итого:					3		
		Всего установлено:					6		
		Всего демонтировать:					0		
		Всего требуется установить:					0		
		Всего:					6		

Ведомость объемов работ по установке дорожных знаков

Дорога: 9944525 - д.Кокшарова, ул.В.Солдатова

Участок: 0,000 - 0,491 км.

Год паспортизации: 2014

Код знака	Наименование знака	Количество, шт
	Предупреждающие знаки	0
	Итого для группы	0
	Знаки приоритета	0
	Итого для группы	0
	Запрещающие знаки	0
	Итого для группы	0
	Предписывающие знаки	0
	Итого для группы	0
	Знаки особых предписаний	0
	Итого для группы	0
	Информационные знаки	0
	Итого для группы	0
	Знаки сервиса	0
	Итого для группы	0
	Знаки дополнительной информации(таблички)	0
	Итого для группы	0

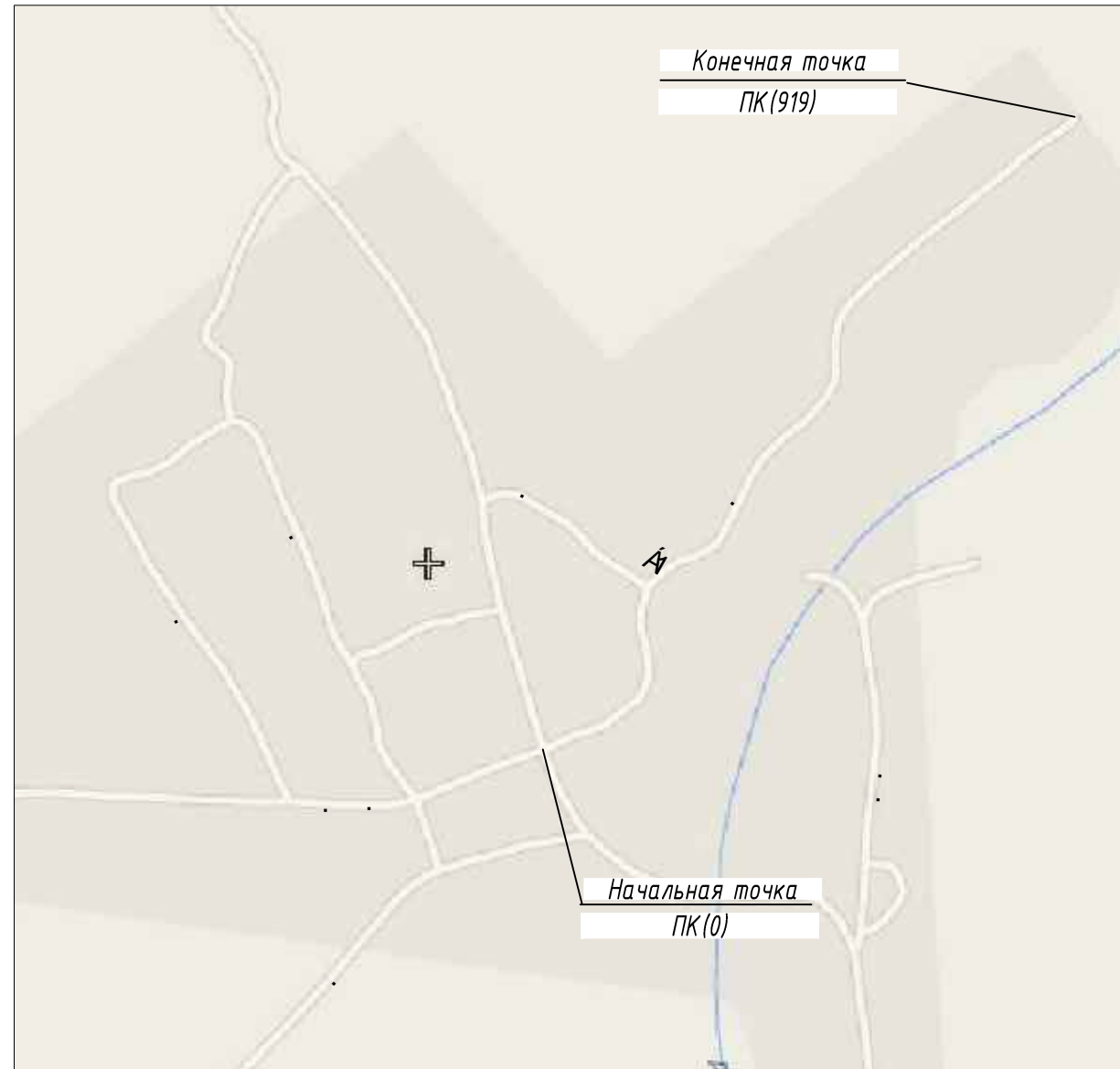
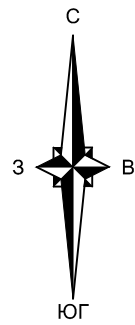
Изм.	Кол.уч.	Лист	Док.	Подпись	Дата

ПРОЕКТ ОРГАНИЗАЦИИ ДОРОЖНОГО ДВИЖЕНИЯ МУНИЦИПАЛЬНЫХ
АВТОДОРОГ, НАХОДЯЩИХСЯ НА ТЕРРИТОРИИ Д.КОКШАРОВА

Лист

8

**СХЕМА
ЗАКРЕПЛЕНИЯ НАЧАЛЬНОЙ И
КОНЕЧНОЙ ТОЧЕК УЧАСТКА ПО ул. М.МАЛЬЦЕВА
НАЧАЛЬНАЯ и КОНЕЧНАЯ ТОЧКА**

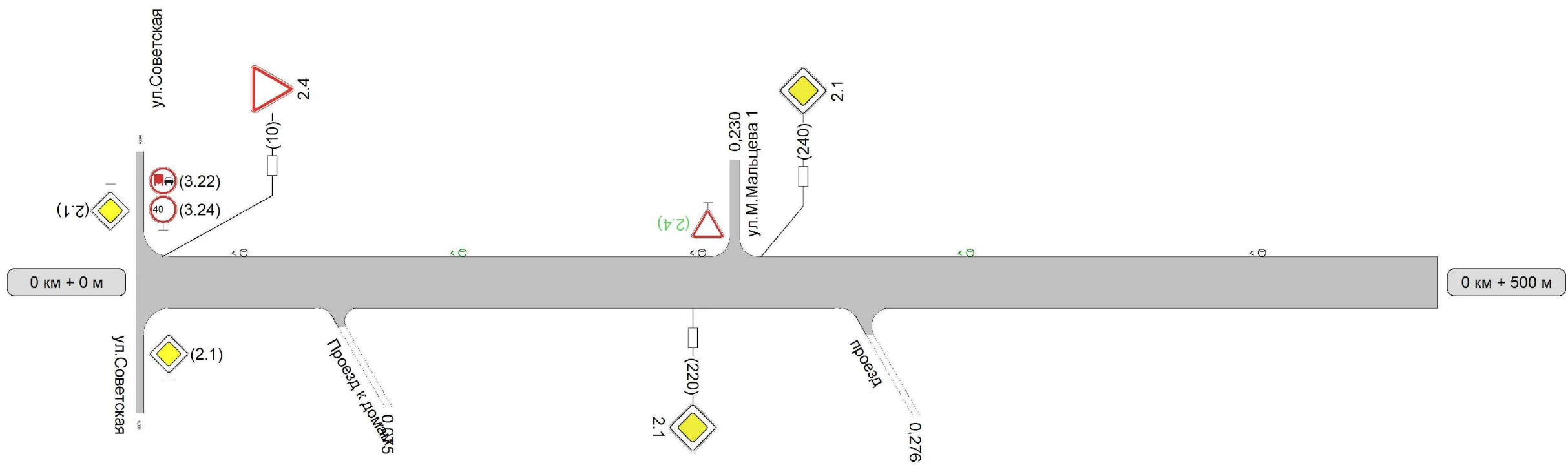


ОБЩИЕ ДАННЫЕ ПО УЧАСТКУ ул. М.МАЛЬЦЕВА

1. Улица М.Мальцева имеет грунтовое покрытие на всей протяженности автодороги .
2. Общая протяженность ул.М.Мальцева составляет 919 м.
Начальной точке присвоен ПК (0). Начальная точка примыкает к ул.Советской.
Конечной точке присвоен ПК (919). Конечная точка расположена в конце жилой застройки .
3. Ширина проезжей части составляет 4 м.
4. По ул.М.Мальцева осуществляется движение :
 - легкового транспорта ;
 - грузового транспорта ;
 - пешеходное по обочинам противоположном направлению движения транспорта ;
5. Инженерные коммуникации , препятствующие безопасному движению по ул .М.Мальцева отсутствуют
6. Светофорные объекты на ул.М.Мальцева отсутствуют.

Изм.	Кол.уч.	Лист	Док.	Подпись	Дата
------	---------	------	------	---------	------

Наименование автодороги (административный район)	д. Кокшарова, ул. М. Мальцева	Разметка на участке:
Тротуары слева		
Дорожные ограждения и направляющие устройства слева		
Дорожные ограждения и направляющие устройства по осевой		
горизонтальная проекция дорожной разметки	1-я от осевой	
Видимость автомобиля в обратном направлении		




Видимость автомобиля в прямом направлении	
Видимость в плане в прямом направлении	
Осевая линия	
1-ая от осевой	
Дорожные ограждения и направляющие устройства справа	
Тротуары справа	

Изм.	Кол.уч.	Лист	Док.	Подпись	Дата

ПРОЕКТ ОРГАНИЗАЦИИ ДОРОЖНОГО ДВИЖЕНИЯ МУНИЦИПАЛЬНЫХ АВТОДОРОГ, НАХОДЯЩИХСЯ НА ТЕРРИТОРИИ Д. КОКШАРОВА

Наименование автодороги (административный район)	д.Кокшарова, ул.М.Мальцева
Тротуары слева	
Дорожные ограждения и направляющие устройства слева	
Дорожные ограждения и направляющие устройства по осевой	
Горизонтальный дорожный разметка слева	1-я от осевой
Видимость автомобиля в обратном направлении	

Разметка на участке:



Видимость автомобиля в прямом направлении	
Видимость в плане в прямом направлении	
Осевая линия	
1-ая от осевой	
Дорожные ограждения и направляющие устройства справа	
Тротуары справа	

Изм.	Кол.уч.	Лист	Док.	Подпись	Дата

ПРОЕКТ ОРГАНИЗАЦИИ ДОРОЖНОГО ДВИЖЕНИЯ МУНИЦИПАЛЬНЫХ АВТОДОРОГ, НАХОДЯЩИХСЯ НА ТЕРРИТОРИИ Д.КОКШАРОВА

Ведомость размещения дорожных знаков

Дорога: 0211135 - д.Кокшарова, ул.М.Мальцева

Участок: 0,000 - 0,919 км.

Год паспортизации: 2014

№ п/п	Номер знака по ГОСТ 52290-2004	Наименование знака	Типоразмер знака	Площадь знаков, м2 (для знаков индивидуального проектирования)	Адрес (км+м)	Установлено / требуется установить или демонтировать	Количество	Месторасположение	Месторасположение
		Знаки приоритета							
1	2.1	Главная дорога	2		0+000	установлено	1		съезд слева
2	2.1	Главная дорога	2		0+000	установлено	1	съезд справа	
3	2.1	Главная дорога	2		0+220	требуется установить	1	справа	
4	2.1	Главная дорога	2		0+240	требуется установить	1		слева
5	2.4	Уступите дорогу	2		0+010	требуется установить	1		слева
6	2.4	Уступите дорогу	2		0+230	требуется установить	1		съезд слева
		Итого установлено:					2		
		Итого демонтировать:					0		
		Итого требуется:					4		
		Итого:					6		
7	3.22	Обгон грузовым автомобилям запрещен	2		0+000	установлено	1		съезд слева
8	3.24	Ограничение максимальной скорости	2		0+000	установлено	1		съезд слева
		Итого установлено:					2		
		Итого демонтировать:					0		
		Итого требуется:					0		
		Итого:					2		
		Всего установлено:					4		
		Всего демонтировать:					0		
		Всего требуется установить:					4		
		Всего:					8		

Ведомость объемов работ по установке дорожных знаков

Дорога: 0211135 - д.Кокшарова, ул.М.Мальцева

Участок: 0,000 - 0,919 км.

Год паспортизации: 2014

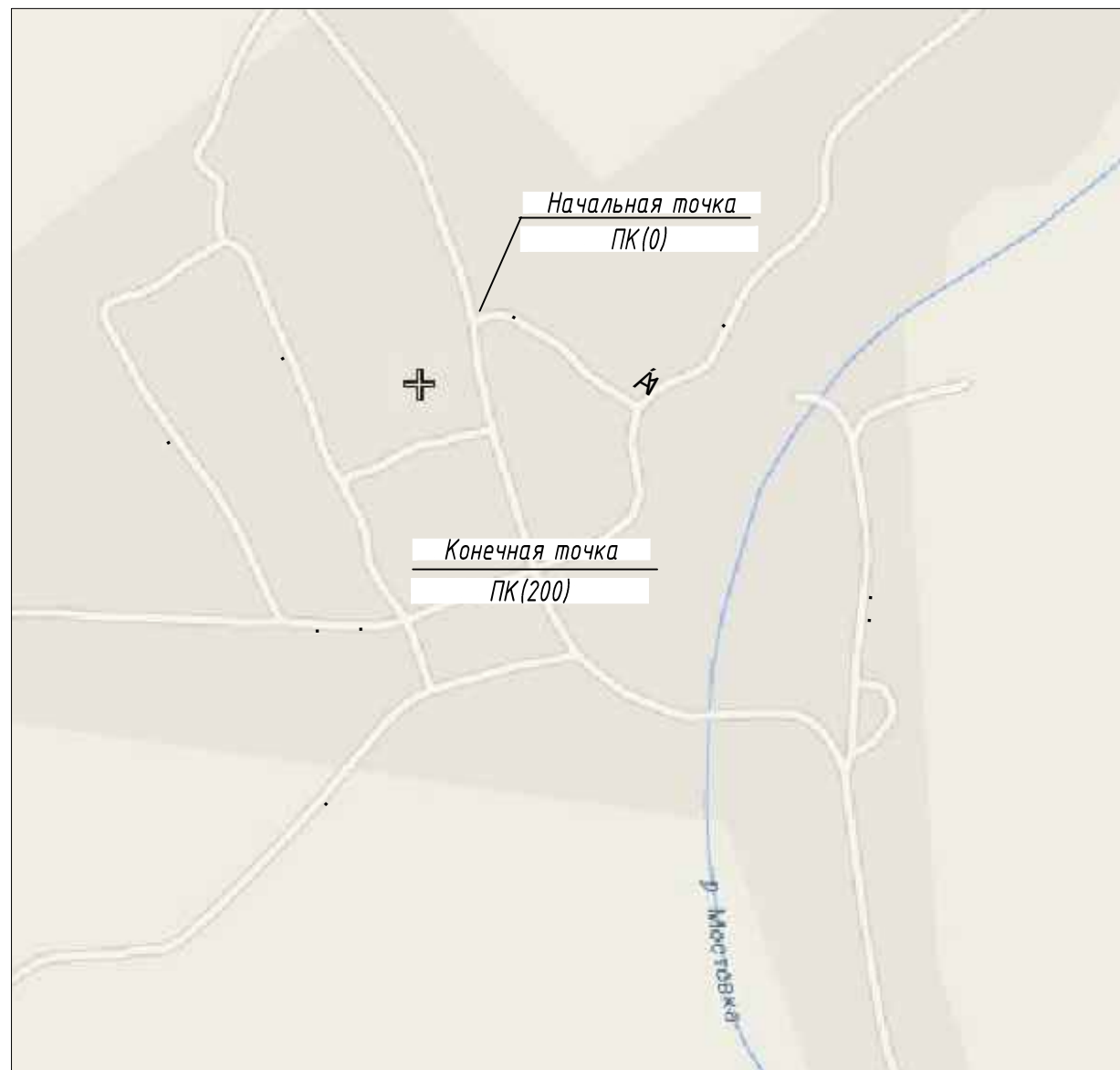
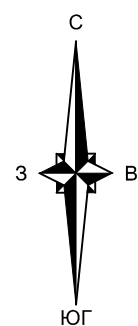
Код знака	Наименование знака	Количество, шт
	Предупреждающие знаки	0
	Итого для группы	0
	Знаки приоритета	0
2.1	Главная дорога	2
2.4	Уступите дорогу	1
	Итого для группы	3
	Запрещающие знаки	0
	Итого для группы	0
	Предписывающие знаки	0
	Итого для группы	0
	Знаки особых предписаний	0
	Итого для группы	0
	Информационные знаки	0
	Итого для группы	0
	Знаки сервиса	0
	Итого для группы	0
	Знаки дополнительной информации (таблички)	0
	Итого для группы	0

Изм.	Кол.уч.	Лист	Док.	Подпись	Дата
------	---------	------	------	---------	------

ПРОЕКТ ОРГАНИЗАЦИИ ДОРОЖНОГО ДВИЖЕНИЯ МУНИЦИПАЛЬНЫХ
АВТОДОРОГ, НАХОДЯЩИХСЯ НА ТЕРРИТОРИИ Д.КОКШАРОВА

СХЕМА
ЗАКРЕПЛЕНИЯ НАЧАЛЬНОЙ И
КОНЕЧНОЙ ТОЧЕК УЧАСТКА ПО ул. М.МАЛЬЦЕВА 1
НАЧАЛЬНАЯ и КОНЕЧНАЯ ТОЧКА

ОБЩИЕ ДАННЫЕ ПО УЧАСТКУ ул. М.МАЛЬЦЕВА 1



1. Улица М.Мальцева1 имеет грунтовое покрытие на всей протяженности автодороги .
2. Общая протяженность ул.М.Мальцева1 составляет 200 м.

Начальной точке присвоен ПК (0). Начальная точка примыкает к ул.Советской.

Конечной точке присвоен ПК (200). Конечная точка примыкает к ул.Мальцева

3. Ширина проезжей части составляет 4 м.

4. По ул.М.Мальцева1 осуществляется движение:

- легкового транспорта;
- грузового транспорта;
- пешеходное по обочинам противоположном направлению движения транспорта ;

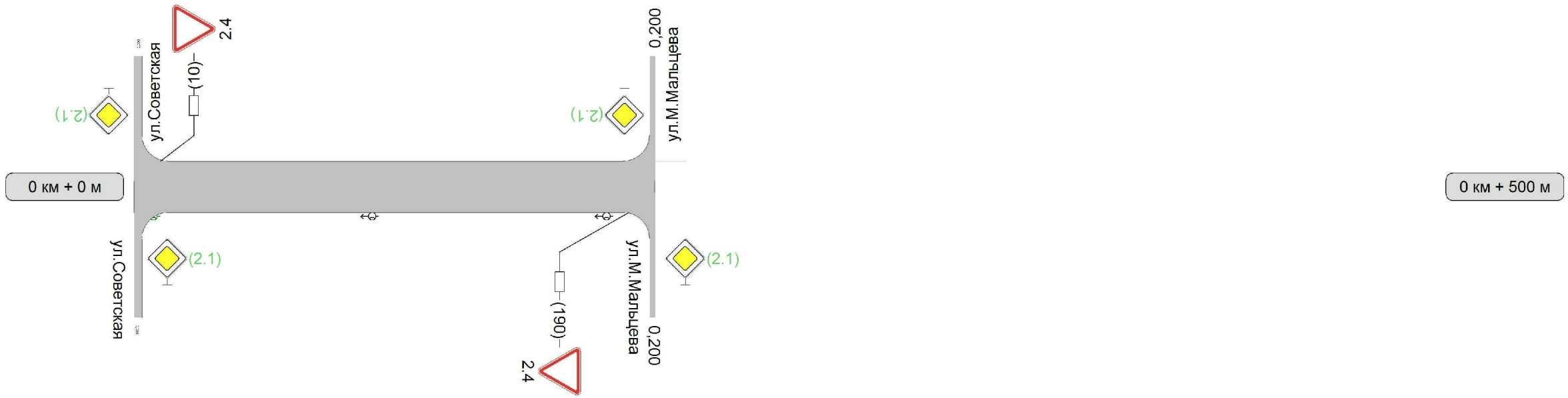
5. Инженерные коммуникации, препятствующие безопасному движению по ул.М.Мальцева1 отсутствуют

6. Светофорные объекты на ул.М.Мальцева1 отсутствуют.

Изм.	Кол.уч.	Лист	Док.	Подпись	Дата

Наименование автодороги (административный район)	д. Кокшарова, ул. М. Мальцева 1
Тротуары слева	
Дорожные ограждения и направляющие устройства слева	
Дорожные ограждения и направляющие устройства по осевой	
1-я от осевой	
Видимость автомобиля в обратном направлении	

Разметка на участке:



Видимость автомобиля в прямом направлении	
Видимость в плане в прямом направлении	
Осевая линия	
1-ая от осевой	
Дорожные ограждения и направляющие устройства справа	
Тротуары справа	

Изм.	Кол.уч.	Лист	Док.	Подпись	Дата
------	---------	------	------	---------	------

ПРОЕКТ ОРГАНИЗАЦИИ ДОРОЖНОГО ДВИЖЕНИЯ МУНИЦИПАЛЬНЫХ АВТОДОРОГ, НАХОДЯЩИХСЯ НА ТЕРРИТОРИИ Д. КОКШАРОВА

Ведомость размещения дорожных знаков

Дорога: 9655655 - д.Кокшарова, ул.М.Мальцева 1

Участок: 0,000 - 0,200 км.

Год паспортизации: 2014

№ п/п	Номер знака по ГОСТ 52290-2004	Наименование знака	Типоразмер знака	Площадь знаков, м2 (для знаков индивидуального проектирования)	Адрес (км+м)	Установлено / требуется установить или демонтировать	Количество	Месторасположение	Месторасположение
Знаки приоритета									
1	2.1	Главная дорога	2		0+000	требуется установить	1		съезд слева
2	2.1	Главная дорога	2		0+000	требуется установить	1	съезд справа	
3	2.1	Главная дорога	2		0+200	требуется установить	1		съезд слева
4	2.1	Главная дорога	2		0+200	требуется установить	1	съезд справа	
5	2.4	Уступите дорогу	2		0+010	требуется установить	1		слева
6	2.4	Уступите дорогу	2		0+190	требуется установить	1	справа	
Итого установлено:							0		
Итого демонтировать:							0		
Итого требуется:							6		
Итого:							6		
Всего установлено:							0		
Всего демонтировать:							0		
Всего требуется установить:							6		
Всего:							6		

Ведомость объемов работ по установке дорожных знаков

Дорога: 9655655 - д.Кокшарова, ул.М.Мальцева 1

Участок: 0,000 - 0,200 км.

Год паспортизации: 2014

Код знака	Наименование знака	Количество, шт
	Предупреждающие знаки	0
	Итого для группы	0
	Знаки приоритета	0
2.4	Уступите дорогу	2
	Итого для группы	2
	Запрещающие знаки	0
	Итого для группы	0
	Предписывающие знаки	0
	Итого для группы	0
	Знаки особых предписаний	0
	Итого для группы	0
	Информационные знаки	0
	Итого для группы	0
	Знаки сервиса	0
	Итого для группы	0
	Знаки дополнительной информации (таблички)	0
	Итого для группы	0

Ведомость размещения искусственного освещения

Дорога: 9655655 - д.Кокшарова, ул.М.Мальцева 1

Участок: 0,000 - 0,200 км.

Год паспортизации: 2014

№ п/п	Начало участка, км + м	Конец участка, км + м	Объект установки	Количество опор \ светильников	Протяженность, м			Расположение
					Проектируемые в соответствии с нормативными документами, м	Фактически установленные, м	Потребность в установке, м	
1	0+006	0+006		1/1	0	0	0	Справа
Итого:				1/1	0	0	0	

Изм.	Кол.уч.	Лист	Док.	Подпись	Дата
------	---------	------	------	---------	------

ПРОЕКТ ОРГАНИЗАЦИИ ДОРОЖНОГО ДВИЖЕНИЯ МУНИЦИПАЛЬНЫХ
АВТОДОРОГ, НАХОДЯЩИХСЯ НА ТЕРРИТОРИИ Д.КОКШАРОВА

Лист

15

**СХЕМА
ЗАКРЕПЛЕНИЯ НАЧАЛЬНОЙ И
КОНЕЧНОЙ ТОЧЕК УЧАСТКА ПО ул. И.СЕМЕНОВА
НАЧАЛЬНАЯ и КОНЕЧНАЯ ТОЧКА**



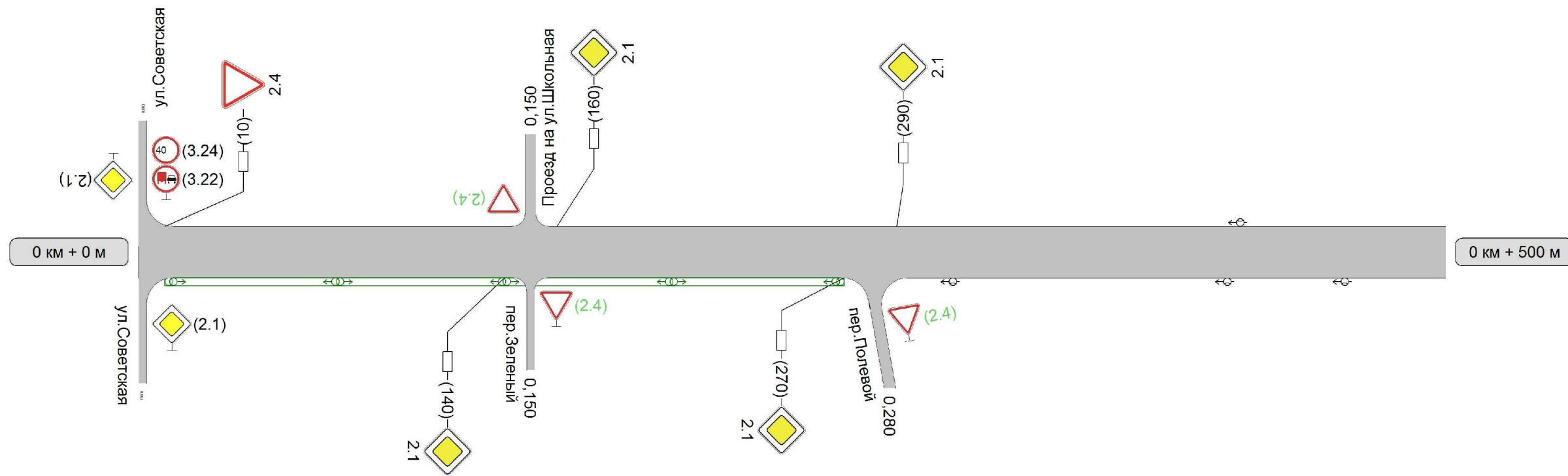
ОБЩИЕ ДАННЫЕ ПО УЧАСТКУ ул. И.СЕМЕНОВА

1. Улица И.Семенова имеет асфальтовое покрытие на всей протяженности автодороги .
2. Общая протяженность ул.И.Семенова составляет 582 м.
Начальной точке присвоен ПК (0). Начальная точка примыкает к ул.Советской.
Конечной точке присвоен ПК (1,239). Конечная точка находится в конце жилой застройки .
3. Ширина проезжей части составляет 4.5 м.
4. По ул.И.Семенова осуществляется движение :
 - легкового транспорта ;
 - грузового транспорта ;
 - пешеходное по обочинам противоположном направлению движения транспорта ;
5. Инженерные коммуникации , препятствующие безопасному движению по ул .И.Семенова отсутствуют
6. Светофорные объекты на ул.И.Семенова отсутствуют.

Наименование автодороги (административный район)	д.Кокшарова, ул.И.Семенова
Тротуары слева	
Дорожные ограждения и направляющие устройства слева	
Дорожные ограждения и направляющие устройства справа	
Горизонтальная проекция дорожной разметки	1-я от осевой
Видимость автомобиля в обратном направлении	

д.Кокшарова, ул.И.Семенова

Разметка на участке:



Видимость автомобиля в прямом направлении	
Видимость в плане в прямом направлении	
Горизонтальная проекция дорожной разметки	Осевая линия
	1-ая от осевой
Дорожные ограждения и направляющие устройства справа	
Тротуары справа	

Изм.	Кол.уч.	Лист	Док.	Подпись	Дата

ПРОЕКТ ОРГАНИЗАЦИИ ДОРОЖНОГО ДВИЖЕНИЯ МУНИЦИПАЛЬНЫХ АВТОДОРОГ, НАХОДЯЩИХСЯ НА ТЕРРИТОРИИ Д.КОКШАРОВА

Наименование автодороги
(административный район)

Тротуары слева

Дорожные ограждения и
направляющие устройства
слева

Дорожные ограждения и
направляющие устройства
по осевой

1-я от осевой

Видимость автомобиля
в обратном направлении

д.Кокшарова, ул.И.Семенова

Разметка на участке:

0 км + 500 м



1 км + 0 м

Видимость автомобиля
в прямом направлении

Видимость в плане
в прямом направлении

Осевая линия

1-ая от осевой

Дорожные ограждения и
направляющие устройства
справа

Тротуары справа

Изм.	Кол.уч.	Лист	Док.	Подпись	Дата

ПРОЕКТ ОРГАНИЗАЦИИ ДОРОЖНОГО ДВИЖЕНИЯ МУНИЦИПАЛЬНЫХ
АВТОДОРОГ, НАХОДЯЩИХСЯ НА ТЕРРИТОРИИ Д.КОКШАРОВА

Ведомость размещения дорожных знаков

Дорога: 0226655 - д.Кокшарова, ул.И.Семенова

Участок: 0,000 - 0,582 км.

Год паспортизации: 2014

№ п/п	Номер знака по ГОСТ 52290-2004	Наименование знака	Типоразмер знака	Площадь знаков, м2 (для знаков индивидуального проектирования)	Адрес (км+м)	Установлено / требуется установить или демонтировать	Количество	Месторасположение	Месторасположение
		Знаки приоритета							
1	2.1	Главная дорога	2		0+000	установлено	1		съезд слева
2	2.1	Главная дорога	2		0+000	установлено	1	съезд справа	
3	2.1	Главная дорога	2		0+140	требуется установить	1	справа	
4	2.1	Главная дорога	2		0+160	требуется установить	1		слева
5	2.1	Главная дорога	2		0+270	требуется установить	1	справа	
6	2.1	Главная дорога	2		0+290	требуется установить	1		слева
7	2.4	Уступите дорогу	2		0+010	требуется установить	1		слева
8	2.4	Уступите дорогу	2		0+150	требуется установить	1		съезд слева
9	2.4	Уступите дорогу	2		0+150	требуется установить	1	съезд справа	
10	2.4	Уступите дорогу	2		0+280	требуется установить	1	съезд справа	
		Итого установлено:					2		
		Итого демонтировать:					0		
		Итого требуется:					8		
		Итого:					10		
11	3.22	Обгон грузовым автомобилям запрещен	2		0+000	установлено	1		съезд слева
12	3.24	Ограничение максимальной скорости	2		0+000	установлено	1		съезд слева
		Итого установлено:					2		
		Итого демонтировать:					0		
		Итого требуется:					0		
		Итого:					2		
		Всего установлено:					4		
		Всего демонтировать:					0		
		Всего требуется установить:					8		
		Всего:					12		

Ведомость объемов работ по установке дорожных знаков

Дорога: 0226655 - д.Кокшарова, ул.И.Семенова

Участок: 0,000 - 0,582 км.

Год паспортизации: 2014

Код знака	Наименование знака	Количество, шт
	Предупреждающие знаки	0
	Итого для группы	0
	Знаки приоритета	0
2.1	Главная дорога	4
2.4	Уступите дорогу	1
	Итого для группы	5
	Запрещающие знаки	0
	Итого для группы	0
	Предписывающие знаки	0
	Итого для группы	0
	Знаки особых предписаний	0
	Итого для группы	0
	Информационные знаки	0
	Итого для группы	0
	Знаки сервиса	0
	Итого для группы	0
	Знаки дополнительной информации (таблички)	0
	Итого для группы	0

Изм.	Кол.уч.	Лист	Док.	Подпись	Дата
------	---------	------	------	---------	------

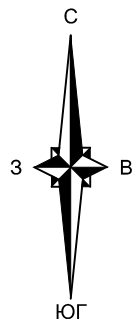
ПРОЕКТ ОРГАНИЗАЦИИ ДОРОЖНОГО ДВИЖЕНИЯ МУНИЦИПАЛЬНЫХ
АВТОДОРОГ, НАХОДЯЩИХСЯ НА ТЕРРИТОРИИ Д.КОКШАРОВА

Лист

19

СХЕМА
ЗАКРЕПЛЕНИЯ НАЧАЛЬНОЙ И
КОНЕЧНОЙ ТОЧЕК УЧАСТКА ПО ул. ШКОЛЬНАЯ
НАЧАЛЬНАЯ и КОНЕЧНАЯ ТОЧКА

ОБЩИЕ ДАННЫЕ ПО УЧАСТКУ ул. ШКОЛЬНАЯ

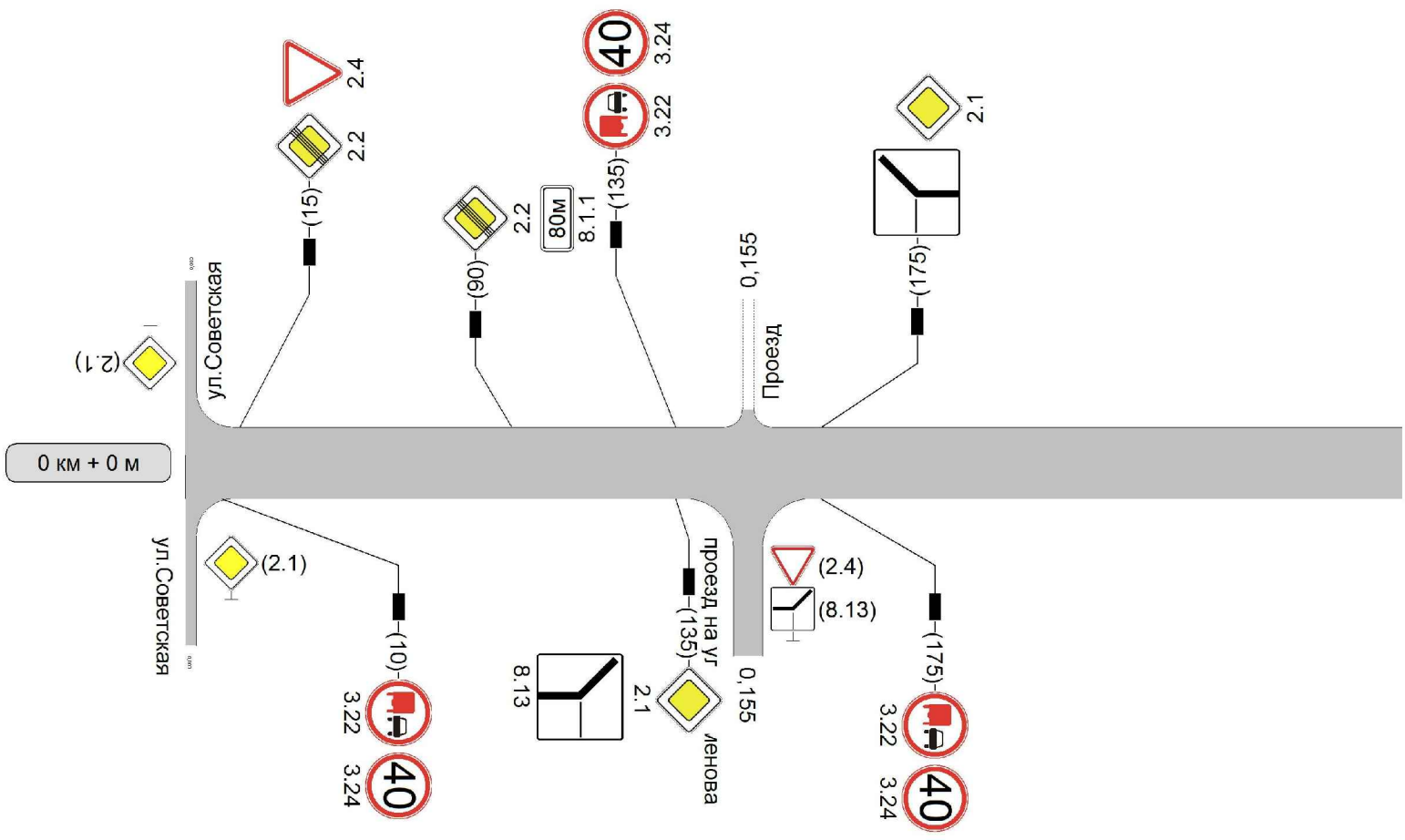


1. Улица Школьная имеет асфальтовое покрытие на всей протяженности автодороги .
2. Общая протяженность ул.Школьнаясоставляет 335 м.
Начальной точке присвоен ПК (0). Начальная точка расположена на примыкании к ул.Советской
- Конецной точке присвоен ПК (335). Конецная точка расположена в конце жилой застройки .
3. Ширина проезжей части составляет 4.5 м.
4. По ул.Школьнаяосуществляется движение :
 - легкового транспорта ;
 - грузового транспорта ;
 - пешеходное по обочинам противоположном направлению движения транспорта ;
5. Инженерные коммуникации , препятствующие безопасному движению по ул .Школьная отсутствуют
6. Светофорные объекты на ул .Школьная отсутствуют.

						ПРОЕКТ ОРГАНИЗАЦИИ ДОРОЖНОГО ДВИЖЕНИЯ МУНИЦИПАЛЬНЫХ АВТОДОРОГ, НАХОДЯЩИХСЯ НА ТЕРРИТОРИИ Д.КОКШАРОВА	Лист
Изм.	Кол.уч.	Лист	Док.	Подпись	Дата		20

Наименование автодороги (административный район)	д.Кокшарова, ул.Школьная
Тротуары слева	
Дорожные ограждения и направляющие устройства	
Дорожные ограждения и направляющие устройства по осевой	
Видимость автомобиля в обратном направлении	

Разметка на участке:



0 км + 500 м

Видимость автомобиля в прямом направлении	
Видимость в плане в прямом направлении	
Осевая линия	
1-ая от осевой	
Дорожные ограждения и направляющие устройства	
Тротуары справа	

Изм.	Кол.уч.	Лист	Док.	Подпись	Дата
------	---------	------	------	---------	------

ПРОЕКТ ОРГАНИЗАЦИИ ДОРОЖНОГО ДВИЖЕНИЯ МУНИЦИПАЛЬНЫХ АВТОДОРОГ, НАХОДЯЩИХСЯ НА ТЕРРИТОРИИ Д.КОКШАРОВА

Ведомость размещения дорожных знаков

Дорога: 0012231 - д.Кокшарова, ул.Школьная

Участок: 0,000 - 0,335 км.

Год паспортизации: 2014

№ п/п	Номер знака по ГОСТ 52290-2004	Наименование знака	Типоразмер знака	Площадь знаков, м2 (для знаков индивидуального проектирования)	Адрес (км+м)	Установлено / требуется установить или демонтировать	Количество	Месторасположение	Месторасположение
Знаки приоритета									
1	2.1	Главная дорога	2		0+000	установлено	1		съезд слева
2	2.1	Главная дорога	2		0+000	установлено	1	съезд справа	
3	2.1	Главная дорога	2		0+135	установлено	1	справа	
4	2.1	Главная дорога	2		0+175	установлено	1		слева
5	2.2	Конец главной дороги	2		0+015	установлено	1		слева
6	2.2	Конец главной дороги	2		0+090	установлено	1		слева
7	2.4	Уступите дорогу	2		0+015	установлено	1		слева
8	2.4	Уступите дорогу	2		0+155	установлено	1	съезд справа	
		Итого установлено:					8		
		Итого демонтировать:					0		
		Итого требуется:					0		
		Итого:					8		
Запрещающие знаки									
9	3.22	Обгон грузовым автомобилям запрещен	2		0+010	установлено	1	справа	
10	3.22	Обгон грузовым автомобилям запрещен	2		0+135	установлено	1		слева
11	3.22	Обгон грузовым автомобилям запрещен	2		0+175	установлено	1	справа	
12	3.24	Ограничение максимальной скорости	2		0+010	установлено	1	справа	
13	3.24	Ограничение максимальной скорости	2		0+135	установлено	1		слева
14	3.24	Ограничение максимальной скорости	2		0+175	установлено	1	справа	
		Итого установлено:					6		
		Итого демонтировать:					0		
		Итого требуется:					0		
		Итого:					6		
Знаки дополнительной информации (таблички)									
15	8.1.1	Расстояние до объекта	2		0+090	установлено	1		слева
16	8.13	Направление главной дороги	2		0+175	установлено	1		слева
17	8.13	Направление главной дороги	2		0+135	установлено	1	справа	
18	8.13	Направление главной дороги	2		0+155	установлено	1	съезд справа	
		Итого установлено:					4		
		Итого демонтировать:					0		
		Итого требуется:					0		
		Итого:					4		
		Всего установлено:					18		
		Всего демонтировать:					0		
		Всего требуется установить:					0		
		Всего:					18		

Изм.	Кол.уч.	Лист	Док.	Подпись	Дата

ПРОЕКТ ОРГАНИЗАЦИИ ДОРОЖНОГО ДВИЖЕНИЯ МУНИЦИПАЛЬНЫХ
АВТОДОРОГ, НАХОДЯЩИХСЯ НА ТЕРРИТОРИИ Д.КОКШАРОВА

Лист

22

Ведомость объемов работ по установке дорожных знаков

Дорога: 0012231 - д.Кокшарова, ул.Школьная

Участок: 0,000 - 0,335 км.

Год паспортизации: 2014

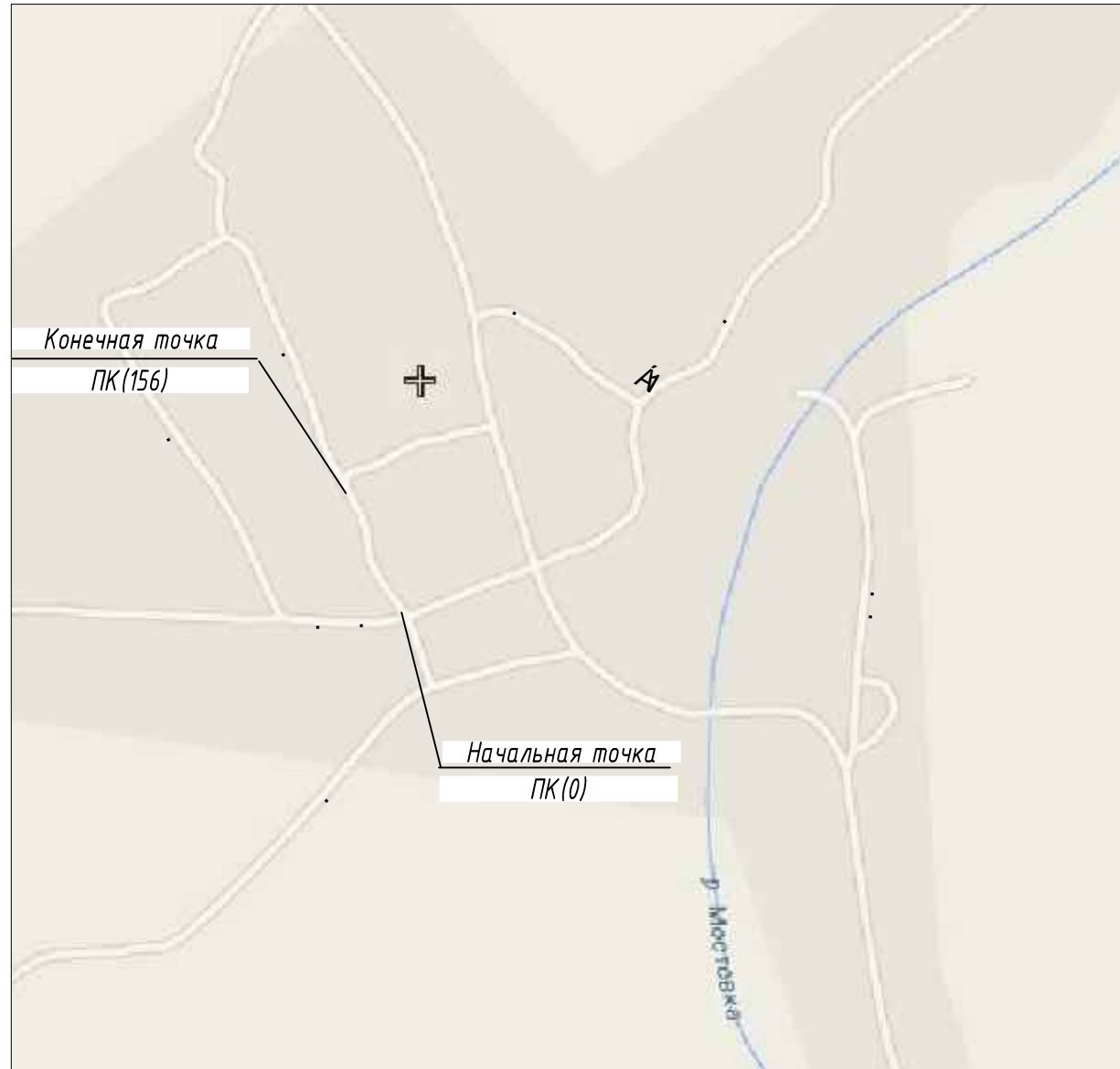
Код знака	Наименование знака	Количество, шт
	Предупреждающие знаки	0
	Итого для группы	0
	Знаки приоритета	0
	Итого для группы	0
	Запрещающие знаки	0
	Итого для группы	0
	Предписывающие знаки	0
	Итого для группы	0
	Знаки особых предписаний	0
	Итого для группы	0
	Информационные знаки	0
	Итого для группы	0
	Знаки сервиса	0
	Итого для группы	0
	Знаки дополнительной информации (таблички)	0
	Итого для группы	0

Изм.	Кол.уч.	Лист	Док.	Подпись	Дата

ПРОЕКТ ОРГАНИЗАЦИИ ДОРОЖНОГО ДВИЖЕНИЯ МУНИЦИПАЛЬНЫХ
АВТОДОРОГ, НАХОДЯЩИХСЯ НА ТЕРРИТОРИИ Д.КОКШАРОВА

**СХЕМА
ЗАКРЕПЛЕНИЯ НАЧАЛЬНОЙ И
КОНЕЧНОЙ ТОЧЕК УЧАСТКА ПО пер.ЗЕЛЁНЫЙ
НАЧАЛЬНАЯ и КОНЕЧНАЯ ТОЧКА**

ОБЩИЕ ДАННЫЕ ПО УЧАСТКУ пер. ЗЕЛЁНЫЙ



1. Переулок Зелёный имеет грунтовое покрытие на всей протяженности автодороги .
2. Общая протяженность пер.Зелёный составляет 156м.

Начальной точке присвоен ПК (0). Начальная точка расположена на ул.Семенова

Конечной точке присвоен ПК (156).

3. Ширина проезжей части составляет 3 м.

4. По пер.Зелёный осуществляется движение :

- легкового транспорта ;
- грузового транспорта ;
- пешеходное по обочинам противоположном направлению движения транспорта ;

5. Инженерные коммуникации , препятствующие безопасному движению по пер .Зелёный отсутствуют

6. Светофорные объекты на пер.Зелёный отсутствуют.

Изм.	Кол.уч.	Лист	Док.	Подпись	Дата
------	---------	------	------	---------	------

Наименование автодороги (административный район)	д.Кокшарова, пер.Зеленый
Тротуары слева	
Дорожные ограждения и направляющие устройства слева	
Дорожные ограждения и направляющие устройства по осевой	
1-я от осевой	
Видимость автомобиля в обратном направлении	

Разметка на участке:



Видимость автомобиля в прямом направлении	
Видимость в плане в прямом направлении	
Осевая линия	
1-ая от осевой	
Дорожные ограждения и направляющие устройства справа	
Тротуары справа	

Изм.	Кол.уч.	Лист	Док.	Подпись	Дата
------	---------	------	------	---------	------

ПРОЕКТ ОРГАНИЗАЦИИ ДОРОЖНОГО ДВИЖЕНИЯ МУНИЦИПАЛЬНЫХ АВТОДОРОГ, НАХОДЯЩИХСЯ НА ТЕРРИТОРИИ Д.КОКШАРОВА

Ведомость размещения дорожных знаков

Дорога: 5656556 - д.Кокшарова, пер.Зеленый

Участок: 0,000 - 0,156 км.

Год паспортизации: 2014

№ п/п	Номер знака по ГОСТ 52290-2004	Наименование знака	Типоразмер знака	Площадь знаков, м2 (для знаков индивидуального проектирования)	Адрес (км+м)	Установлено / требуется установить или демонтировать	Количество	Месторасположение	Месторасположение
		Знаки приоритета							
1	2.1	Главная дорога	2		0+002	требуется установить	1		съезд слева
2	2.1	Главная дорога	2		0+002	требуется установить	1	съезд справа	
3	2.4	Уступите дорогу	2		0+010	требуется установить	1		слева
		Итого установлено:					0		
		Итого демонтировать:					0		
		Итого требуется:					3		
		Итого:					3		
		Всего установлено:					0		
		Всего демонтировать:					0		
		Всего требуется установить:					3		
		Всего:					3		

Ведомость размещения искусственного освещения

Дорога: 5656556 - д.Кокшарова, пер.Зеленый

Участок: 0,000 - 0,156 км.

Год паспортизации: 2014

№ п/п	Начало участка, км + м	Конец участка, км + м	Объект установки	Количество опор \ светильников	Протяженность, м			Расположение
					Проектируемые в соответствии с нормативными документами, м	Фактически установленные, м	Потребность в установке, м	
1	0+015	0+015		1/1	0	0	0	Слева
2	0+110	0+110		1/1	0	0	0	Слева
Итого:				2/2	0	0	0	

Ведомость объемов работ по установке дорожных знаков

Дорога: 5656556 - д.Кокшарова, пер.Зеленый

Участок: 0,000 - 0,156 км.

Год паспортизации: 2014

Код знака	Наименование знака	Количество, шт
	Предупреждающие знаки	0
	Итого для группы	0
	Знаки приоритета	0
2.4	Уступите дорогу	1
	Итого для группы	1
	Запрещающие знаки	0
	Итого для группы	0
	Предписывающие знаки	0
	Итого для группы	0
	Знаки особых предписаний	0
	Итого для группы	0
	Информационные знаки	0
	Итого для группы	0
	Знаки сервиса	0
	Итого для группы	0
	Знаки дополнительной информации (таблички)	0
	Итого для группы	0

Изм.	Кол.уч.	Лист	Док.	Подпись	Дата
------	---------	------	------	---------	------

ПРОЕКТ ОРГАНИЗАЦИИ ДОРОЖНОГО ДВИЖЕНИЯ МУНИЦИПАЛЬНЫХ
АВТОДОРОГ, НАХОДЯЩИХСЯ НА ТЕРРИТОРИИ Д.КОКШАРОВА

Лист

26

**СХЕМА
ЗАКРЕПЛЕНИЯ НАЧАЛЬНОЙ И
КОНЕЧНОЙ ТОЧЕК УЧАСТКА ПО пер. ПОЛЕВОЙ
НАЧАЛЬНАЯ и КОНЕЧНАЯ ТОЧКА**



ОБЩИЕ ДАННЫЕ ПО УЧАСТКУ пер. ПОЛЕВОЙ

1. Переулок Полевой имеет асфальтовое покрытие на всей протяженности автодороги .
2. Общая протяженность пер.Полевой составляет 364 м.

Начальной точке присвоен ПК (0). Начальная точка расположена на примыкании к ул.Семенова.

Конечной точке присвоен ПК (364). Конечная точка расположена в конце жилой застройки .

3. Ширина проезжей части составляет 4.5 м.

4. По пер.Полевой осуществляется движение :

- легкового транспорта ;
- грузового транспорта ;
- пешеходное по обочинам противоположном направлению движения транспорта ;

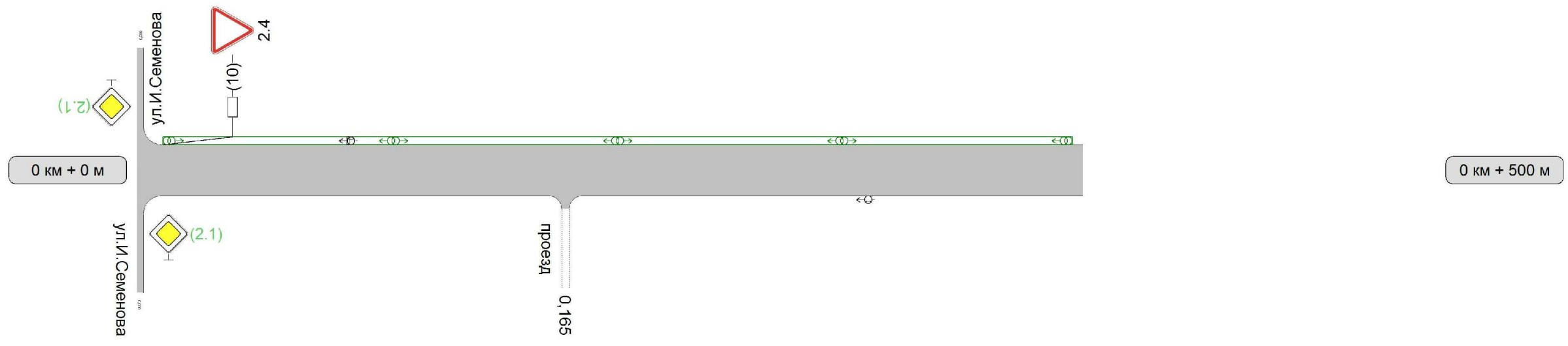
5. Инженерные коммуникации, препятствующие безопасному движению по пер .Полевой отсутствуют

6. Светофорные объекты на пер.Полевой отсутствуют.

Изм.	Кол.уч.	Лист	Док.	Подпись	Дата
------	---------	------	------	---------	------

Наименование автодороги (административный район)	д.Кокшарова, пер.Полевой
Тротуары слева	
Дорожные ограждения и направляющие устройства слева	
Дорожные ограждения и направляющие устройства по осевой	
Горизонтальное дорожное устройство слева	1-я от осевой
Видимость автомобиля в обратном направлении	

Разметка на участке:



Видимость автомобиля в прямом направлении	
Видимость в плане в прямом направлении	
Осевая линия	
1-ая от осевой	
Дорожные ограждения и направляющие устройства справа	
Тротуары справа	

Изм.	Кол.уч.	Лист	Док.	Подпись	Дата

ПРОЕКТ ОРГАНИЗАЦИИ ДОРОЖНОГО ДВИЖЕНИЯ МУНИЦИПАЛЬНЫХ АВТОДОРОГ, НАХОДЯЩИХСЯ НА ТЕРРИТОРИИ Д.КОКШАРОВА

Ведомость размещения дорожных знаков

Дорога: 6526565 - д.Кокшарова, пер.Полевой

Участок: 0,000 - 0,364 км.

Год паспортизации: 2014

№ п/п	Номер знака по ГОСТ 52290-2004	Наименование знака	Типоразмер знака	Площадь знаков, м2 (для знаков индивидуального проектирования)	Адрес (км+м)	Установлено / требуется установить или демонтировать	Количество	Месторасположение	Месторасположение
		Знаки приоритета							
1	2.1	Главная дорога	2		0+000	требуется установить	1		съезд слева
2	2.1	Главная дорога	2		0+000	требуется установить	1	съезд справа	
3	2.4	Уступите дорогу	2		0+010	требуется установить	1		слева
		Итого установлено:					0		
		Итого демонтировать:					0		
		Итого требуется:					3		
		Итого:					3		
		Всего установлено:					0		
		Всего демонтировать:					0		
		Всего требуется установить:					3		
		Всего:					3		

Ведомость размещения искусственного освещения

Дорога: 6526565 - д.Кокшарова, пер.Полевой

Участок: 0,000 - 0,364 км.

Год паспортизации: 2014

№ п/п	Начало участка, км + м	Конец участка, км + м	Объект установки	Количество опор \ светильников	Протяженность, м			Расположение
					Проектируемые в соответствии с нормативными документами, м	Фактически установленные, м	Потребность в установке, м	
1	0+010	0+360		5/5	350	0	350	Слева
Итого:				5/5	350	0	350	

Ведомость объемов работ по установке дорожных знаков

Дорога: 6526565 - д.Кокшарова, пер.Полевой

Участок: 0,000 - 0,364 км.

Год паспортизации: 2014

Код знака	Наименование знака	Количество, шт
	Предупреждающие знаки	0
	Итого для группы	0
	Знаки приоритета	0
2.4	Уступите дорогу	1
	Итого для группы	1
	Запрещающие знаки	0
	Итого для группы	0
	Предписывающие знаки	0
	Итого для группы	0
	Знаки особых предписаний	0
	Итого для группы	0
	Информационные знаки	0
	Итого для группы	0
	Знаки сервиса	0
	Итого для группы	0
	Знаки дополнительной информации (таблички)	0
	Итого для группы	0

Изм.	Кол.уч.	Лист	Док.	Подпись	Дата
------	---------	------	------	---------	------

ПРОЕКТ ОРГАНИЗАЦИИ ДОРОЖНОГО ДВИЖЕНИЯ МУНИЦИПАЛЬНЫХ
АВТОДОРОГ, НАХОДЯЩИХСЯ НА ТЕРРИТОРИИ Д.КОКШАРОВА