

*СВЕРДЛОВСКАЯ ОБЛАСТЬ*

*МУНИЦИПАЛЬНОЕ ОБРАЗОВАНИЕ "ОБУХОВСКОЕ СЕЛЬСКОЕ ПОСЕЛЕНИЕ"*

*ПРОЕКТ  
ОРГАНИЗАЦИИ ДОРОЖНОГО ДВИЖЕНИЯ МУНИЦИПАЛЬНЫХ  
АВТОМОБИЛЬНЫХ ДОРОГ ОБЩЕГО ПОЛЬЗОВАНИЯ МЕСТНОГО  
ЗНАЧЕНИЯ НАХОДЯЩИХСЯ НА ТЕРРИТОРИИ  
с.ОБУХОВСКОЕ*

*ПОДД-2014*

*2014 г.*

Согласовано:  
начальник ОГИБДД ММО МВД России "Камышловский",  
майор полиции:

\_\_\_\_\_ А.Б.Кренин

" \_\_\_\_\_ " \_\_\_\_\_ 2014 года

Утверждаю:  
Глава муниципального образования  
"Обуховское сельское поселение"

\_\_\_\_\_ В.И. Верхорудов

" \_\_\_\_\_ " \_\_\_\_\_ 2014 года

ПРОЕКТ  
ОРГАНИЗАЦИИ ДОРОЖНОГО ДВИЖЕНИЯ МУНИЦИПАЛЬНЫХ  
АВТОМОБИЛЬНЫХ ДОРОГ ОБЩЕГО ПОЛЬЗОВАНИЯ МЕСТНОГО  
ЗНАЧЕНИЯ НАХОДЯЩИХСЯ НА ТЕРРИТОРИИ  
с.ОБУХОВСКОЕ

Исполнитель:  
Директор общества с ограниченной ответственностью  
"АгроНефтеХимПроект"

\_\_\_\_\_ А.Г. Фурсов

" \_\_\_\_\_ " \_\_\_\_\_ 2014 года

# ВЕДОМОСТЬ РАБОЧИХ ЧЕРТЕЖЕЙ


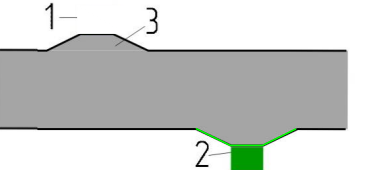
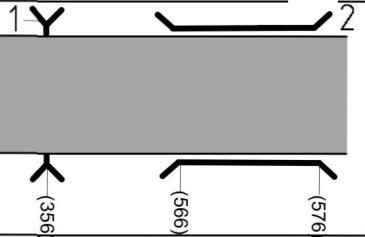
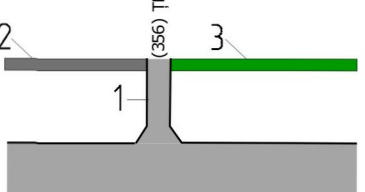
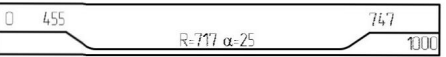
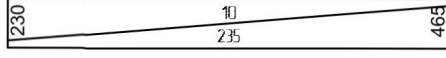

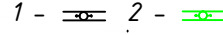

№ п/п	СОДЕРЖАНИЕ	Номер листов
1	Ведомость рабочих чертежей	3
2	Условные обозначения	4
3	Схема улично-дорожной сети	5
4	Проект организации дорожного движения по ул.Курортная	6-9
5	Проект организации дорожного движения по ул.Санаторий	10-14
6	Проект организации дорожного движения проезда от дома по ул.Санаторий №2 до жилого дома по ул.Санаторий №8	15-18
7	Проект организации дорожного движения проезда от пересечения дороги к санаторию "Обуховский" до ул.Курортная	19-25
8	Проект организации дорожного движения по ул.Школьная	26-34
9	Проект организации дорожного движения по переулку от ул.Школьной (между домами 5а-2а) до ул.Мира	35-37
10	Проект организации дорожного движения по переулку от ул.Школьной (от дома 5г до дома 5) до ул.Мира	38-40
11	Проект организации дорожного движения по переулку от ул.Мира (между домами 276-278) до ул.Школьной	41-43
12	Проект организации дорожного движения по переулку от ул.Мира (от дома 240) до ул.Школьной	44-46
13	Проект организации дорожного движения по переулку от ул.Мира (от дома 68а) до ул.Школьной	47-49
14	Проект организации дорожного движения по переулку от ул.Мира (между домами 98-100) до ул.Школьной	50-52
15	Проект организации дорожного движения по пер. от ул.Мира (между домами 168а-170) до ул.Школьной	53-55
16	Проект организации дорожного движения по переулку от ул.Мира (между домами 214-216) до ул.Школьной	56-58
17	Проект организации дорожного движения по переулку от ул.Мира (272-274) до ул.Школьной	59-61
18	Проект организации дорожного движения по ул.Набережная	62-67
19	Проект организации дорожного движения по переулку от ул.Набережная (между домами 78-80) до ул.Мира	68-70
20	Проект организации дорожного движения по переулку от ул.Набережная (между домами 32-34) до ул.Мира	71-73
21	Проект организации дорожного движения по переулку от ул.Набережная (между домами 22-24) до ул.Мира	74-76
22	Проект организации дорожного движения по переулку от ул.Набережная (д.13-7а) до ул.Мира	77-79
23	Проект организации дорожного движения по переулку от ул.Набережная (от дома 2) до ул.Мира	80-82

## ОБЩИЕ ДАННЫЕ

- Настоящий проект организации дорожного движения (далее по тексту - ПОДД) муниципальных автодорог дорогах общего пользования местного значения с.Обуховское, разработан Обществом с ограниченной ответственностью "АгроНефтеХимПроект" по заказу Администрации МО "Обуховского сельского поселения".
- ПОДД разработан на основании статьи 21 Федерального закона "О безопасности движения" №196-ФЗ от 10 декабря 1995г.
- ПОДД разработан в соответствии с требованиями законодательства Российской Федерации, нормативных правовых актов федеральных органов исполнительной власти, правил дорожного движения, стандартов, технических норм и направлен на решение следующих задач:
  - обеспечение безопасности участников движения;
  - введение необходимого режима движения и организация регулирования узлов в соответствии с категорией улицы (дороги), конструктивными элементами поперечного профиля, искусственными дорожными сооружениями и другими факторами, влияющими на дорожное движение;
  - своевременное информирование участников движения о дорожных условиях, расположении объектов, населенных пунктов, маршрутах проезда грузового транспорта, в том числе с опасными грузами и транзитных автомобилей через населенный пункт.
  - обеспечение рационального использования всей ширины проезжей части для движения автотранспортных средств, соблюдения правил движения и парковки.
- Целью разработки ПОДД является оптимизация методов организации дорожного движения на автомобильной дороге или отдельных ее участках для повышения пропускной способности и безопасности движения транспортных средств и пешеходов.
- Техническое задание на разработку ПОДД утверждено Заказчиком.
- Обследование улично-дорожной сети проведено в марте 2014 года.

						ПРОЕКТ ОРГАНИЗАЦИИ ДОРОЖНОГО ДВИЖЕНИЯ АВТОДОРОГ с.ОБУХОВСКОЕ	Лист
Изм.	Кол.уч.	Лист	Док.	Подпись	Дата		3

УСЛОВНЫЕ ОБОЗНАЧЕНИЯ

	Контур проезжей части в бровках
	Автобусные остановки на автомобильной дороге 1 – Автобусный павильон существующий 2 – Автобусный павильон проектируемый 3 – Заездной карман
	Искусственные сооружения 1 – Водопропускные трубы, с указанием месторасположения 2 – Мосты, путепроводы, с указанием адреса начала и адреса конца сооружения
	1 – Тротуар существующий 2 – Тротуар проектируемый
	График кривых в плане, с указанием начала и конца кривой, радиуса кривой и угла поворота трассы
	График продольных уклонов, с указанием начала и конца уклона, его значения в промиллях и длины уклона
	График необеспеченной видимости – В прямом направлении, – В обратном направлении, С указанием начала и конца участка с ограниченной видимостью и минимального допустимого значения обеспеченной видимости для данной категории дороги (улицы) или ее участка
1,0(0,5)3,0–3,0(0)1,0	Ширина проезжей части и обочин. Значения указанные от дефиса слева относятся к левой стороне проезжей части, справа – к правой: 1,0 – ширина обочины (0,5) – ширина укрепленной части обочины 3,0 – ширина полосы движения в данном направлении
	Опоры освещения: 1 – существующая; 2 – проектируемая
	Светофоры: – Транспортные существующие – Пешеходные существующие


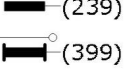
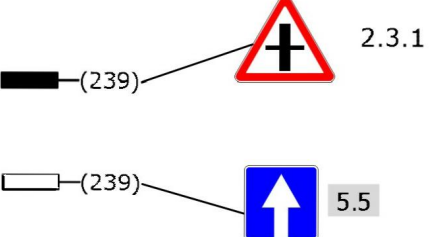
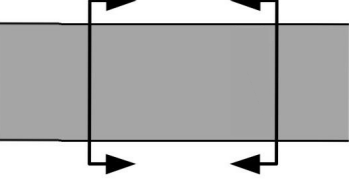


	Горизонтальная дорожная разметка, с указанием номера по ГОСТ Р 51256-99
	Способы установки дорожных знаков: – сбоку на стойке (стойках) – сбоку на консоли
	Дорожные знаки – Существующие – Проектируемые
	Участки дороги (улицы) представляемые на отдельном листе
	Металлические опоры высоковольтной ЛЭП
	Ограждающие и направляющие устройства – ограждения пешеходные существующие – ограждения пешеходные проектируемые – ограждения барьерные существующие – ограждения барьерные проектируемые – столбики сигнальные существующие – столбики сигнальные проектируемые



СХЕМА УЛИЧНО-ДОРОЖНОЙ СЕТИ  
с.ОБУХОВСКОЕ

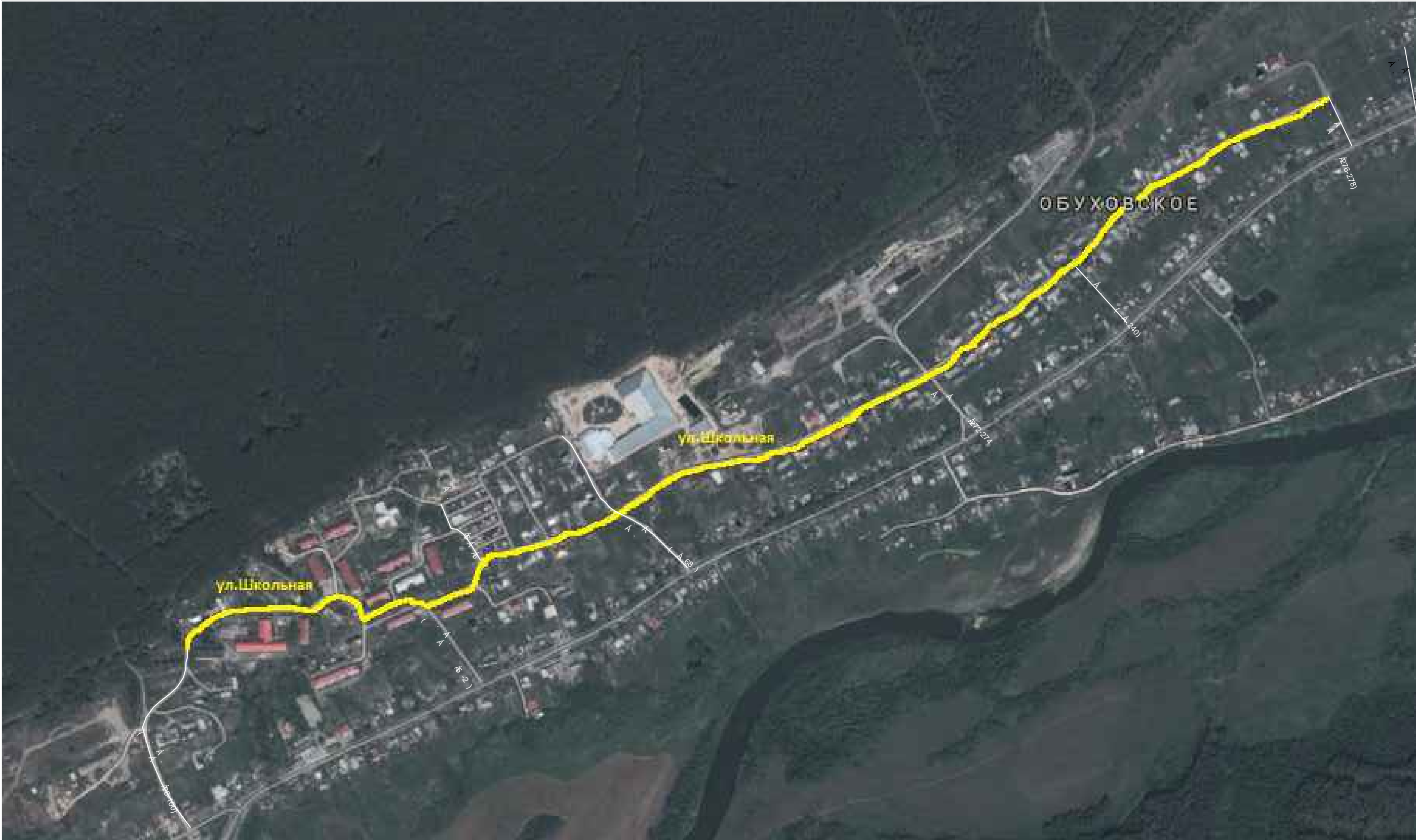


Изм.	Кол.уч.	Лист	Док.	Подпись	Дата

ПРОЕКТ ОРГАНИЗАЦИИ ДОРОЖНОГО ДВИЖЕНИЯ АВТОДОРОГ с.ОБУХОВСКОЕ

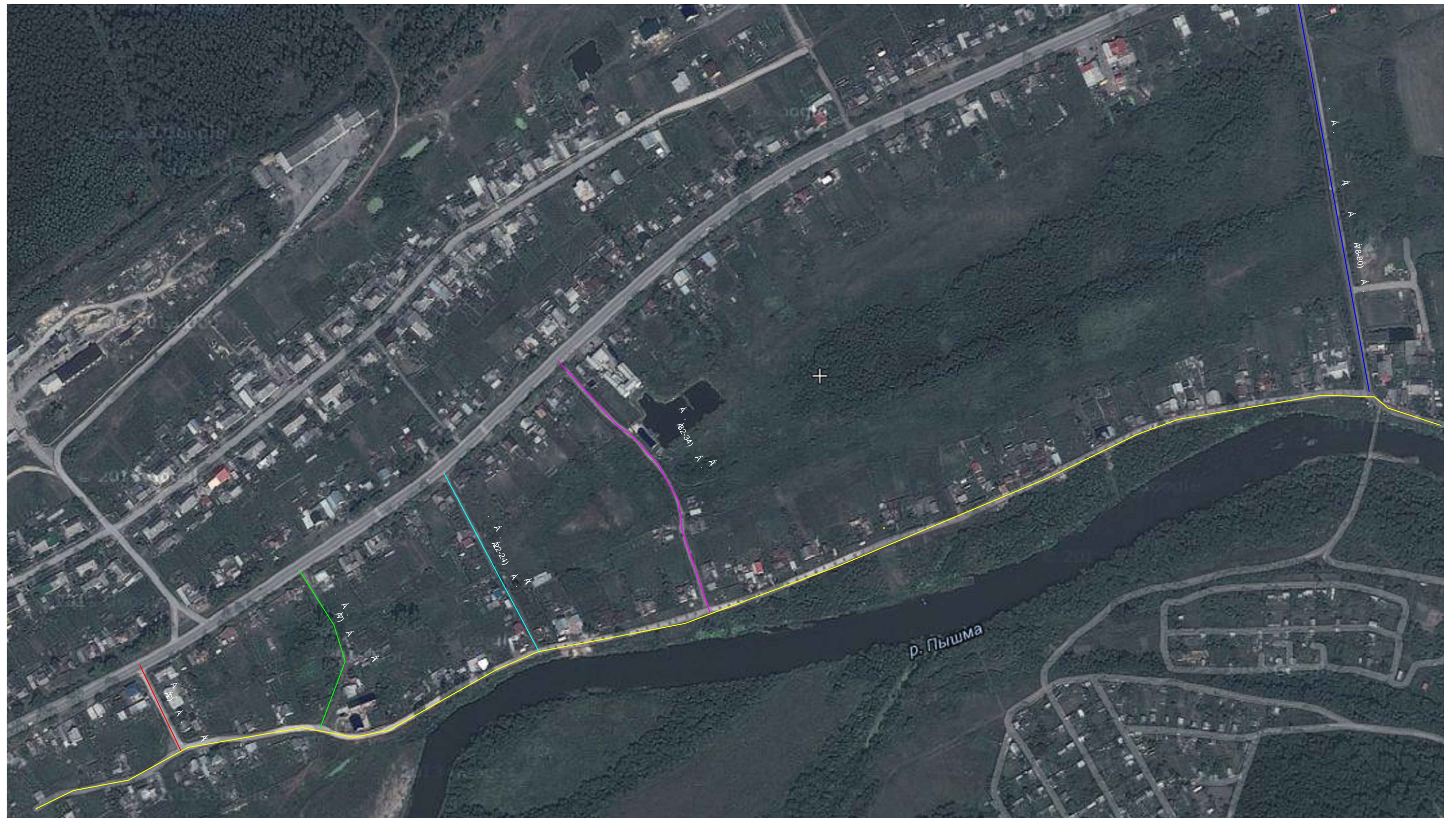


СХЕМА УЛИЧНО-ДОРОЖНОЙ СЕТИ  
с.ОБУХОВСКОЕ





**СХЕМА УЛИЧНО-ДОРОЖНОЙ СЕТИ  
с.ОБУХОВСКОЕ**



Изм.	Кол.уч.	Лист	Док.	Подпись	Дата

ПРОЕКТ ОРГАНИЗАЦИИ ДОРОЖНОГО ДВИЖЕНИЯ АВТОДОРОГ с.ОБУХОВСКОЕ

Пуст

 $-\beta$

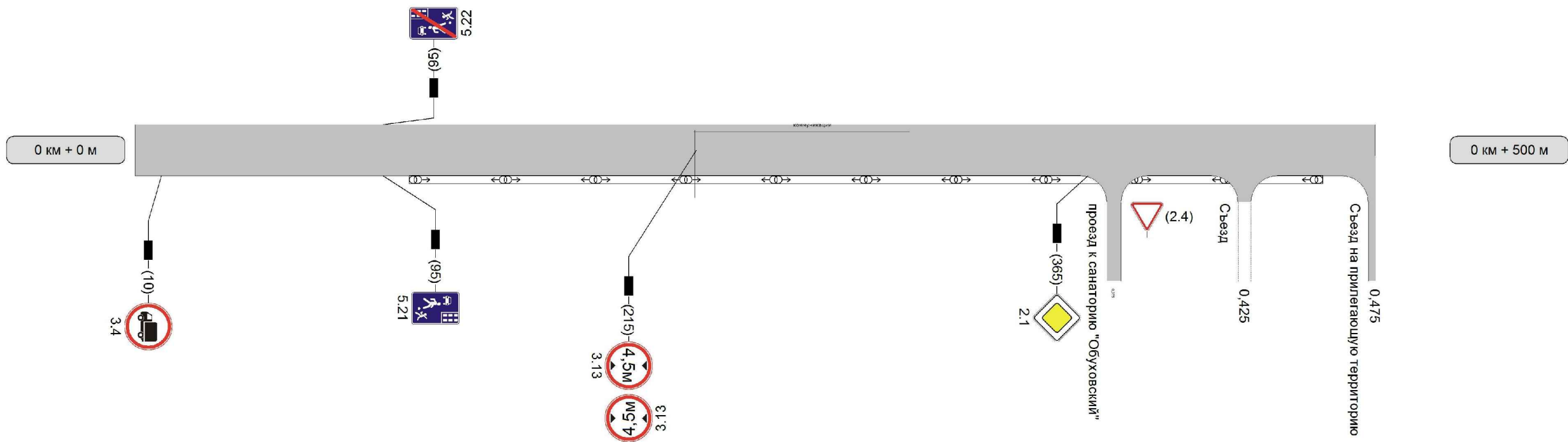


ОБЩИЕ ДАННЫЕ ПО УЧАСТКУ ул. Курортная

- 1. Улица Курортная имеет асфальтобетонное покрытие на всей протяженности автодороги .
- 2. Общая протяженность автодороги по ул.Курортная составляет 475 м.  
Начальная точка расположена на ПК (0).  
Конечной точке присвоен ПК (0,475).
- 3. Ширина проезжей части составляет: 5,5 м.
- 4. По ул.Курортная осуществляется движение :
  - легкового транспорта;
  - пешеходов по обочинам, в направлении противоположном движению транспорта ;
- 6. Инженерные коммуникации, препятствующие безопасному движению по ул .Курортная расположены на ПК (0,235) – ограничение по высоте .

Наименование автодороги (административный район)	с.Обуховское ул.Курортная
Тротуары слева	
Дорожные ограждения и направляющие устройства слева	
Дорожные ограждения и направляющие устройства по осевой	
Примечание: доски для разметки слева	1-я от осевой
Видимость автомобиля в обратном направлении	

Разметка на участке:



Видимость автомобиля в прямом направлении	
Осевая линия	
1-ая от осевой	
Дорожные ограждения и направляющие устройства справа	
Тротуары справа	

Ведомость размещения дорожных знаков

Дорога: 0000029 - с.Обуховское ул.Курортная  
Участок: 0,000 - 0,475 км.  
Год паспортизации: 2014

№ п/п	Номер знака по ГОСТ 52290-2004	Наименование знака	Типоразмер знака	Площадь знаков, м2 (для знаков индивидуаль ног	Адрес (км+м)	Установлено / требуется установить или демонтировать	Количество	Месторасположе ние	Месторасположе ние
		Знаки							
1	2.1	Главная дорога	2		0+365	установлено	1	справа	
2	2.4	Уступите дорогу	2		0+375	установлено	1	съезд справа	
		Итого					2		
		Итого демонтировать:					0		
		Итого					0		
		Итого:					2		
		Запрещающие							
3	3.4	Движение грузовых автомобилей	2		0+010	установлено	1	справа	
4	3.13	Ограничение	2		0+215	установлено	1		
5	3.13	Ограничение	2		0+215	установлено	1		
		Итого					3		
		Итого демонтировать:					0		
		Итого					0		
		Итого:					3		
		Знаки особых предписаний							
6	5.21	Жилая зона	2		0+095	установлено	1	справа	
7	5.22	Конец жилой зоны	2		0+095	установлено	1		слева
		Итого					2		
		Итого демонтировать:					0		
		Итого					0		
		Итого:					2		
		Всего					7		
		Всего					0		
		Всего требуется установить:					0		
		Всего:					7		

Ведомость объемов работ по установке дорожных знаков

Дорога: 0000029 - с.Обуховское ул.Курортная  
Участок: 0,000 - 0,475 км.  
Год паспортизации: 2014

Код знака	Наименование знака	Количество, шт
	Предупреждающие знаки	0
	Итого для группы	0
	Знаки приоритета	0
	Итого для группы	0
	Запрещающие знаки	0
	Итого для группы	0
	Предписывающие знаки	0
	Итого для группы	0
	Знаки особых предписаний	0
	Итого для группы	0
	Информационные знаки	0
	Итого для группы	0
	Знаки сервиса	0
	Итого для группы	0
	Знаки дополнительной информации(таблички)	0
	Итого для группы	0

ОБЩИЕ ДАННЫЕ ПО УЧАСТКУ ул. Санаторий

1. Улица Санаторий имеет асфальтобетонное покрытие на всей протяженности автодороги .
2. Общая протяженность автодороги по ул.Санаторий составляет 570 м.
- Начальная точка расположена на пересечении осей проезжих частей ул .Санаторий и Автотрассы. Начальной точке присвоен ПК (0).
- Конечной точке присвоен ПК (0,570).
3. Ширина проезжей части составляет: 5 м.
4. По ул.Санаторий осуществляется движение :
- легкового транспорта ;
  - грузового транспорта ;
  - пешеходов по обочинам , в противоположном направлении движению транспорта ;
5. Проектом организации дорожного движения предусмотрено оборудование ул .Санаторий установками искусственного освещения на всем протяжении автодороги.
6. Инженерные коммуникации , препятствующие безопасному движению по ул .Санаторий расположены на ПК (0,286) – ограничение по высоте .

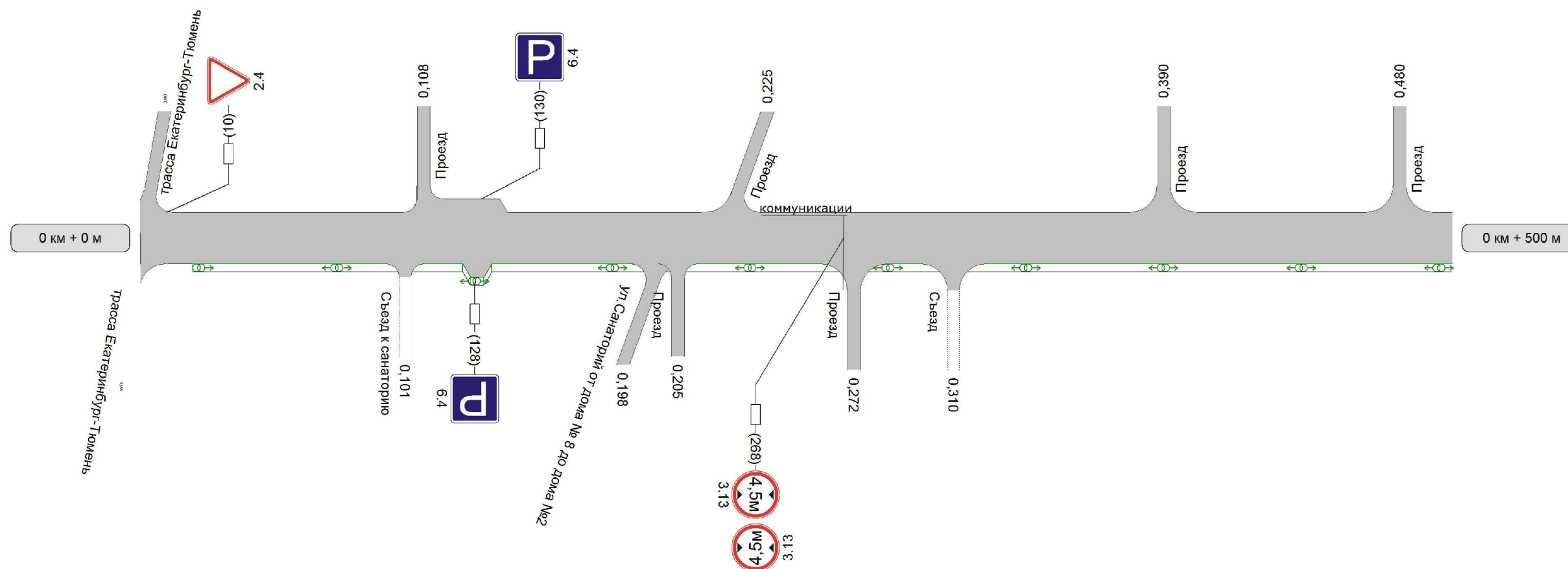
Техническое обоснование введенных ограничений и изменений.

Введены следующие ограничения и изменения: На участке от 0,000 до 0,570 запроектированы следующие изменения:

1. Установлена группа знаков 3.13 "Ограничение высоты" (Согласно ГОСТу Р 52289-2004).
2. Установлен знак 2.4 "Уступите дорогу" (Согласно ГОСТу Р 52289-2004).
3. Установлен знак 6.4 "Парковка" (Согласно ГОСТу Р 52289-2004).



Наименование автодороги (административный район)	с.Обуховское ул.Санаторий		
Тротуары слева			
Дорожные ограждения и направляющие устройства слева			
Дорожные ограждения и направляющие устройства по осевой			
Горизонтальная досмотровая разметка слева	1-я от осевой		
Видимость автомобиля в обратном направлении			



Изм.	Кол.уч.	Лист	Док.	Подпись	Дата

Наименование автодороги (административный район)	с.Обуховское ул.Санаторий
Тротуары слева	
Дорожные ограждения и направляющие устройства слева	
Дорожные ограждения и направляющие устройства по осевой	
Горизонтальная дорожная разметка слева	1-я от осевой
Видимость автомобиля в обратном направлении	

Разметка на участке:



Видимость автомобиля в прямом направлении	
Горизонтальная дорожная разметка справа	Осевая линия
Дорожные ограждения и направляющие устройства справа	1-ая от осевой
Тротуары справа	

Ведомость размещения дорожных знаков

Дорога: 0000023 - с.Обуховское ул.Санаторий  
Участок: 0,000 - 0,570 км.  
Год паспортизации: 2014

№ п/п	Номер знака по ГОСТ 52290-2004	Наименование знака	Типоразмер знака	Площадь знаков, м2 (для знаков индивидуальног	Адрес (км+м)	Установлено / требуется установить или демонтировать	Количество	Мест орасположе ние	Мест орасположе ние
		Знаки							
1	2.4	Уступите дорогу	2		0+010	требуется	1		слева
		Итого					0		
		Итого демонтировать:					0		
		Итого					1		
		Итого:					1		
		Запрещающие							
2	3.13	Ограничение	2		0+268	требуется	1		
3	3.13	Ограничение	2		0+268	требуется	1		
		Итого					0		
		Итого демонтировать:					0		
		Итого					2		
		Итого:					2		
		Информационны е знаки							
4	6.4	Парковка (парковочное	2		0+128	требуется установить	1	справа	
5	6.4	Парковка (парковочное	2		0+130	требуется установить	1		слева
		Итого					0		
		Итого демонтировать:					0		
		Итого					2		
		Итого:					2		
		Всего					0		
		Всего					0		
		Всего требуется установить:					5		
		Всего:					5		

Ведомость размещения искусственного освещения

Дорога: 0000023 - с.Обуховское ул.Санаторий  
Участок: 0,000 - 0,570 км.  
Год паспортизации: 2014

№ п/п	Начало участка, км + м	Конец участка, км + м	Объект установки	Количество опор \ светильников	Протяженность, м			Расположение
					Проектируемые в соответствии с нормативными документами, м	Фактически установленные, м	Потребность в установке, м	
1	0+020	0+550		11/11	530	0	530	Справа
Итого:				11/11	530	0	530	

Ведомость объемов работ по установке дорожных знаков

Дорога: 0000023 - с.Обуховское ул.Санаторий  
Участок: 0,000 - 0,570 км.  
Год паспортизации: 2014

Код знака	Наименование знака	Количество, шт
	Предупреждающие знаки	0
	Итого для группы	0
	Знаки приоритета	0
2.4	Уступите дорогу	1
	Итого для группы	1
	Запрещающие знаки	0
3.13	Ограничение высоты	2
	Итого для группы	2
	Предписывающие знаки	0
	Итого для группы	0
	Знаки особых предписаний	0
	Итого для группы	0
	Информационные знаки	0
6.4	Парковка (парковочное место)	2
	Итого для группы	2
	Знаки сервиса	0
	Итого для группы	0
	Знаки дополнительной информации(таблички)	0
	Итого для группы	0

ОБЩИЕ ДАННЫЕ ПО УЧАСТКУ от жилого дома по ул.Санаторий №2 до  
жилого дома по ул.Санаторий №8

1. Проезд от жилого дома по ул.Санаторий №2 до жилого дома по ул.Санатория №8 имеет асфальтобетонное покрытие на всей протяженности автодороги .
2. Общая протяженность автодороги по проезду от жилого дома по ул .Санаторий №2 до жилого дома по ул.Санатория №8 составляет 170 м.

Начальной точке присвоен ПК (0).

Конечная точка расположена на пересечении осей проезжих частей проезда и ул .Санаторий. Конечной точке присвоен ПК (0,170).

3. Ширина проезжей части составляет: 5 м.

4. По проезду от жилого дома по ул.Санаторий №2 до жилого дома по ул.Санатория №8 осуществляется движение:

- легкового транспорта;
- грузового транспорта;
- пешеходов по обочинам, в направлении противоположном движению транспорта ;

5. Проектом организации дорожного движения предусмотрено оборудование проезда от жилого дома по ул .Санаторий №2 до жилого дома по ул.Санатория №8 установками искусственного освещения на всем протяжении автодороги .

6. Инженерные коммуникации, препятствующие безопасному движению по проезду от жилого дома по ул .Санаторий №2 до жилого дома по ул.Санатория №8 отсутствуют.

Техническое обоснование введенных ограничений и изменений.

Введены следующие ограничения и изменения: На участке от 0,000 до 0,120 запроектированы следующие изменения:

1. Установлен знак 2.4 “Уступите дорогу” (Согласно ГОСТу Р 52289–2004).

Наименование автодороги (административный район)		с.Обуховское от жилого дома по ул.Санаторий под №2, до жилого дома по ул.Санаторий под №8	
Тротуары слева			
Дорожные ограждения и направляющие устройства слева			
Дорожные ограждения и направляющие устройства по осевой			
Горизонталь-ан доты или разметка слева	1-я от осевой		
Видимость автомобиля в обратном направлении			

Разметка на участке:



Видимость автомобиля в прямом направлении			
Осевая линия			
1-ая от осевой			
Дорожные ограждения и направляющие устройства справа			
Тротуары справа			

Изм.	Кол.уч.	Лист	Док.	Подпись	Дата

ПРОЕКТ ОРГАНИЗАЦИИ ДОРОЖНОГО ДВИЖЕНИЯ АВТОДОРОГ с.ОБУХОВСКОЕ

Ведомость размещения дорожных знаков

Дорога: 0000024 - с.Обуховское от жилого дома по ул.Санаторий под №2, до жилого дома по ул.Санаторий под №8  
Участок: 0,000 - 0,120 км.  
Год паспортизации: 2014

№ п/п	Номер знака по ГОСТ 52290- 2004	Наименование знака	Типоразмер знака	Площадь знаков, м2 (для знаков индивидуальн	Адрес (км+м)	Установлено / требуется установить или демонтировать	Количество	Месторасположе ние	Месторасположе ние
		Знаки							
1	2.4	Уступите дорогу	2		0+110	требуется	1	справа	
		Итого					0		
		Итого демонтировать :					0		
		Итого					1		
		Итого:					1		
		Всего					0		
		Всего					0		
		Всего требуется установить :					1		
		Всего:					1		

Ведомость размещения искусственного освещения

Дорога: 0000024 - с.Обуховское от жилого дома по ул.Санаторий под №2, до жилого дома по ул.Санаторий под №8  
Участок: 0,000 - 0,120 км.  
Год паспортизации: 2014

№ п/п	Начало участка, км + м	Конец участка, км + м	Объект установки	Количество опор \ светильников	Протяженность,м			Расположение
					Проектируемые в соответствии с нормативными документами, м	Фактически установленные, м	Потребность в установке, м	
1	0+010	0+110		3/3	100	0	100	Слева
Итого:				3/3	100	0	100	



Ведомость объемов работ по установке дорожных знаков

Дорога: 0000024 - с.Обуховское от жилого дома по ул.Санаторий под №2, до жилого дома по ул.Санаторий под №8

Участок: 0,000 - 0,120 км.

Год паспортизации: 2014

Код знака	Наименование знака	Количество, шт
	Предупреждающие знаки	0
	Итого для группы	0
	Знаки приоритета	0
2.4	Уступите дорогу	1
	Итого для группы	1
	Запрещающие знаки	0
	Итого для группы	0
	Предписывающие знаки	0
	Итого для группы	0
	Знаки особых предписаний	0
	Итого для группы	0
	Информационные знаки	0
	Итого для группы	0
	Знаки сервиса	0
	Итого для группы	0
	Знаки дополнительной информации(таблички)	0
	Итого для группы	0



ОБЩИЕ ДАННЫЕ ПО УЧАСТКУ проезд от пересечения дороги к санаторию  
"Обуховский" до ул.Курортная

1. Проезд от пересечения дороги к санаторию "Обуховский" до ул.Курортная имеет железобетонное покрытие до ПК (0,525), от ПК (0,525) и до конца автодороги грунтовое покрытие.
2. Общая протяженность автодороги по проезду от пересечения дороги к санаторию "Обуховский" до ул.Курортная составляет 2095 м.
- Начальная точка расположена на ПК (0).
- Конечная точка расположена на пересечении осей проезжих частей проезда и ул.Курортная. Конечной точке присвоен ПК (2,095).
3. Ширина проезжей части составляет: от ПК (0,000) до ПК (0,525) – 6,5 м;  
от ПК (0,940) до ПК (0,915) – 4,5 м;  
от ПК (1,330) до ПК (2,095) – 5,5 м;
4. По проезду от пересечения дороги к санаторию "Обуховский" до ул.Курортная осуществляется движение:
- легкового транспорта;
  - грузового транспорта;
  - пешеходов по обочинам, в направлении противоположном движению транспорта;
6. Инженерные коммуникации, препятствующие безопасному движению по проезду от пересечения дороги к санаторию "Обуховский" до ул.Курортная отсутствуют.


Техническое обоснование введенных ограничений и изменений.

Введены следующие ограничения и изменения: На участке от 0,000 до 2,095 запроектированы следующие изменения:

1. Установлена группа знаков знак 2.4 "Уступите дорогу" (Согласно ГОСТу Р 52289-2004).

Наименование автодороги (административный район)	с.Обуховское проезд от пересечения дороги к санаторию "Обуховский" до ул.Курортная
Тротуары слева	
Дорожные ограждения и направляющие устройства слева	
Дорожные ограждения и направляющие устройства по осевой	
Горизонтальный сдвиг разметки слева	1-я от осевой
Видимость автомобиля в обратном направлении	

Разметка на участке:



Видимость автомобиля в прямом направлении	
Осевая линия	
1-ая от осевой	
Дорожные ограждения и направляющие устройства справа	
Тротуары справа	

Наименование автодороги (административный район)	с.Обуховское проезд от пересечения дороги к санаторию "Обуховский" до ул.Курортная
Тротуары слева	
Дорожные ограждения и направляющие устройства слева	
Дорожные ограждения и направляющие устройства по осевой	
Габариты (мм) эскизная разметка (мм)	1-я от осевой
Видимость автомобиля в обратном направлении	

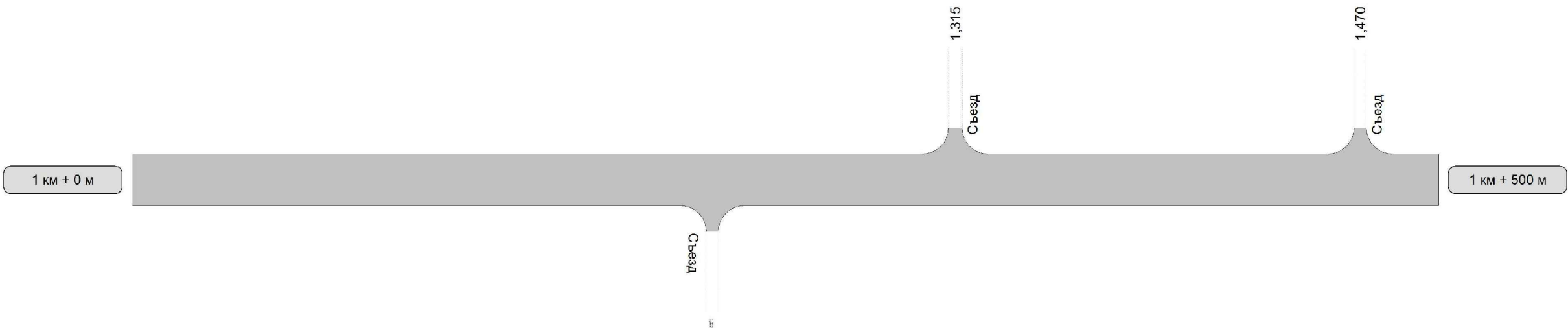
Разметка на участке:



Видимость автомобиля в прямом направлении	
Осевая линия	
1-ая от осевой	
Дорожные ограждения и направляющие устройства справа	
Тротуары справа	

Наименование автодороги (административный район)	с.Обуховское проезд от пересечения дороги к санаторию "Обуховский" до ул.Курортная
Тротуары слева	
Дорожные ограждения и направляющие устройства слева	
Дорожные ограждения и направляющие устройства по осевой	
Организованная автомобильная разметка слева	1-я от осевой
Видимость автомобиля в обратном направлении	

Разметка на участке:



Видимость автомобиля в прямом направлении	
Осевая линия	
1-ая от осевой	
Дорожные ограждения и направляющие устройства справа	
Тротуары справа	

Изм.	Кол.уч.	Лист	Док.	Подпись	Дата

ПРОЕКТ ОРГАНИЗАЦИИ ДОРОЖНОГО ДВИЖЕНИЯ АВТОДОРОГ с.ОБУХОВСКОЕ

Лист

22

Наименование автодороги (административный район)	с.Обуховское проезд от пересечения дороги к санаторию "Обуховский" до ул.Курортная
Тротуары слева	
Дорожные ограждения и направляющие устройства слева	
Дорожные ограждения и направляющие устройства по осевой	
Горизонтальная расстановка разметки слева	1-я от осевой
Видимость автомобиля в обратном направлении	

Разметка на участке:



Видимость автомобиля в прямом направлении	
Осевая линия	
1-ая от осевой	
Дорожные ограждения и направляющие устройства справа	
Тротуары справа	

Изм.	Кол.уч.	Лист	Док.	Подпись	Дата

ПРОЕКТ ОРГАНИЗАЦИИ ДОРОЖНОГО ДВИЖЕНИЯ АВТОДОРОГ с.ОБУХОВСКОЕ

Лист

23

Наименование автодороги (административный район)	с.Обуховское проезд от пересечения дороги к санаторию "Обуховский" до ул.Курортная
Тротуары слева	
Дорожные ограждения и направляющие устройства слева	
Дорожные ограждения и направляющие устройства по обочине	
Горизонтальная дорожная разметка слева	1-я от осевой
Видимость автомобиля в обратном направлении	

Разметка на участке:



Видимость автомобиля в прямом направлении	
Горизонтальная дорожная разметка справа	Осевая линия
	1-ая от осевой
Дорожные ограждения и направляющие устройства справа	
Тротуары справа	

Ведомость размещения дорожных знаков

Дорога: 0000039 - с.Обуховское проезд от пересечения дороги к санаторию "Обуховский" до ул.Курортная  
Участок: 0,000 - 2,105 км.  
Год паспортизации: 2014

№ п/п	Номер знака по ГОСТ 52290-2004	Наименование знака	Типоразмер знака	Площадь знаков, м2 (для знаков индивидуальное)	Адрес (км+м)	Установлено / требуется установить или демонтировать	Количество	Мест ора сположе ние	Мест ора сположе ние
		Зна ки							
1	2.1	Главная дорога	2		2+105	установлено	1		съезд слева
2	2.4	Уступите дорогу	2		0+538	требуется	1		слева
3	2.4	Уступите дорогу	2		2+095	установлено	1	справа	
		Итого					2		
		Итого демонтировать:					0		
		Итого					1		
		Итого:					3		
		Всего					2		
		Всего					0		
		Всего требуется установить:					1		
		Всего:					3		

Ведомость объемов работ по установке дорожных знаков

Дорога: 0000039 - с.Обуховское проезд от пересечения дороги к санаторию "Обуховский" до ул.Курортная  
Участок: 0,000 - 2,105 км.  
Год паспортизации: 2014

Код знака	Наименование знака	Количество, шт
	Предупреждающие знаки	0
	Итого для группы	0
	Знаки приоритета	0
2.4	Уступите дорогу	1
	Итого для группы	1
	Запрещающие знаки	0
	Итого для группы	0
	Предписывающие знаки	0
	Итого для группы	0
	Знаки особых предписаний	0
	Итого для группы	0
	Информационные знаки	0
	Итого для группы	0
	Знаки сервиса	0
	Итого для группы	0
	Знаки дополнительной информации (таблички)	0
	Итого для группы	0

ОБЩИЕ ДАННЫЕ ПО УЧАСТКУ ул. Школьная

1. Улица Школьная имеет асфальтобетонное покрытие от ПК (0) до ПК (550) и от ПК (812) до ПК (1952), и грунтовое покрытие от ПК (550) до ПК 812 и от ПК (1952) до конца проектируемой автомобильной дороги ..
2. Общая протяженность автодороги по ул.Октябрьская составляет 2111 м.
- Начальная точка расположена в начале жилой застройки по ул .Школьной. Начальной точке присвоен ПК (0)
- Конечная точка расположена в конце жилой застройки по ул .Школьной, за последним домом. Конечной точке присвоен ПК (2,111).
3. Ширина проезжей части составляет: 6 м.
4. По ул.Школьной осуществляется движение:
- легкового транспорта;
  - грузового транспорта;
  - пешеходов по обочинам, в направлении противоположном движению транспорта ;;
5. Проектом организации дорожного движения предусмотрено оборудование ул .Школьная установками искусственного освещения на всем протяжении автодороги.
6. Инженерные коммуникации, препятствующие безопасному движению по ул .Школьная присутствуют в виде газовых труб над проезжей частью .

Техническое обоснование введенных ограничений и изменений.

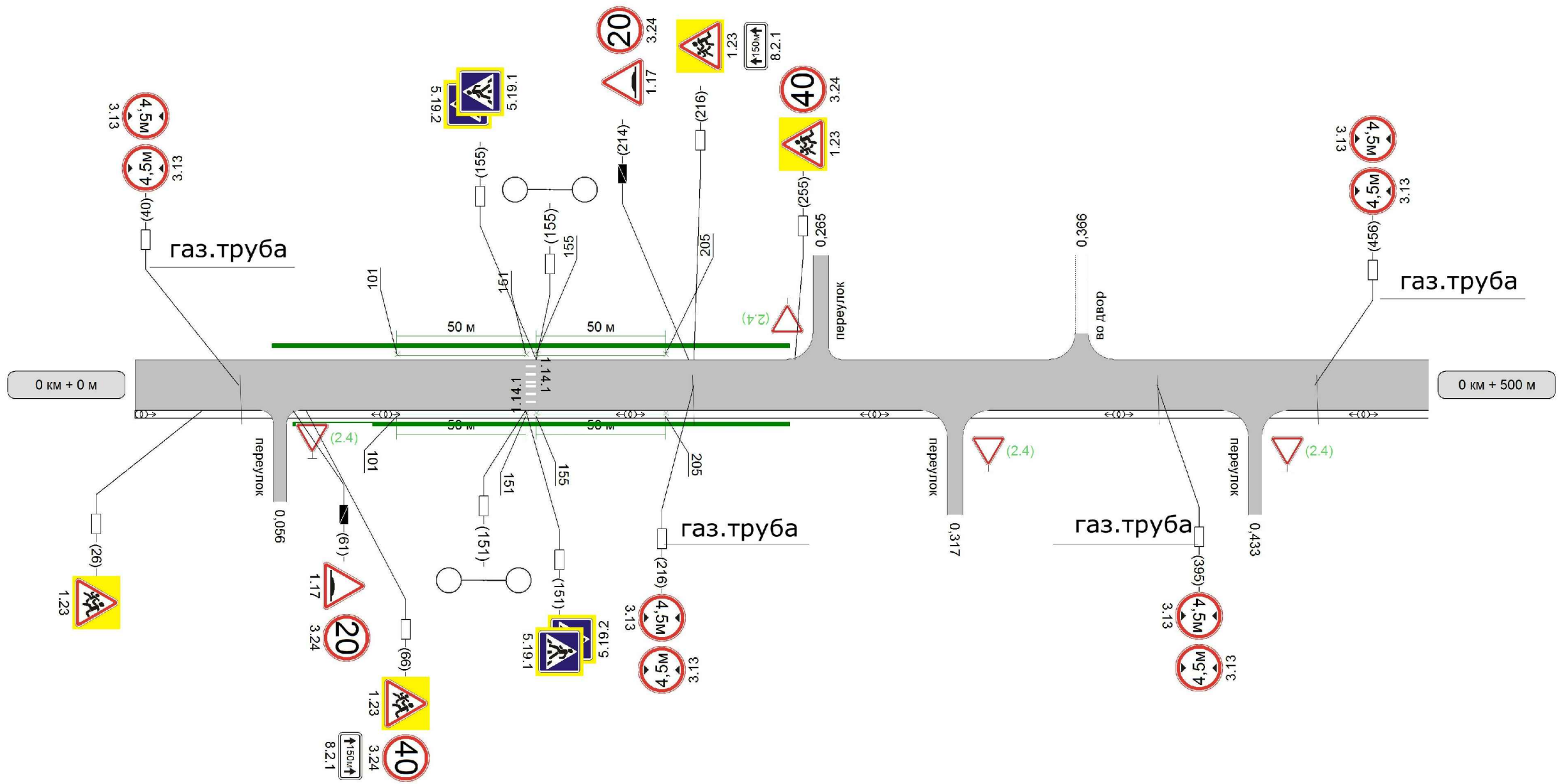
Введены следующие ограничения и изменения: На участке от 0,000 до 2,111 запроектированы следующие изменения:

1. Установлена группа знаков 3.13 “Ограничение высоты” (Согласно ГОСТу Р 52289–2004).
2. Установлена группа знаков 3.24 “Ограничение максимальной скорости” (Согласно ГОСТу Р 52289–2004).



Наименование автодороги (административный район)	с.Обуховское, ул.Школьная		
Тротуары слева	НД : шир. 0,00м, мат. , 53 - 253		
Дорожные ограждения и направляющие устройства слева	НД : ПО 101 - 151	НД : ПО 155 - 205	
Дорожные ограждения и направляющие устройства по осевой			
Горизонтальная дорожная разметка (состав)	1-я от осевой		
Видимость автомобиля в обратном направлении			

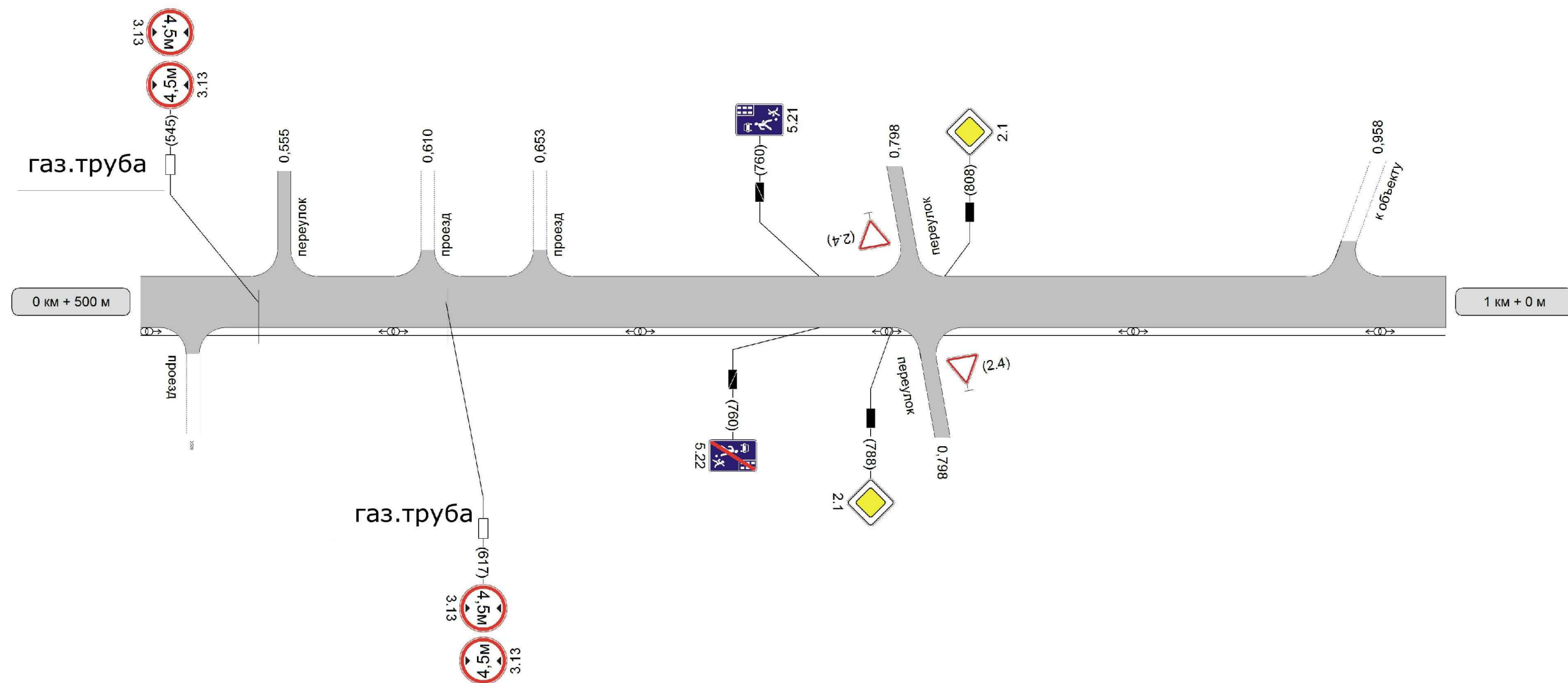
Разметка на участке:  
1.14.1 : 6 м



Видимость автомобиля в прямом направлении			
Осевая линия			
1-ая от осевой			
Дорожные ограждения и направляющие устройства справа	НД : ПО 101 - 151	НД : ПО 155 - 205	
Тротуары справа	НД : шир. 0,00м, мат. , 61 - 253		

Изм.	Кол.уч.	Лист	Док.	Подпись	Дата

Наименование автодороги (административный район)	с.Обуховское, ул.Школьная
Тротуары слева	
Дорожные ограждения и направляющие устройства слева	
Дорожные ограждения и направляющие устройства по осевой	
Объем и вид дорожных разметки слева	1-я от осевой
Видимость автомобиля в обратном направлении	

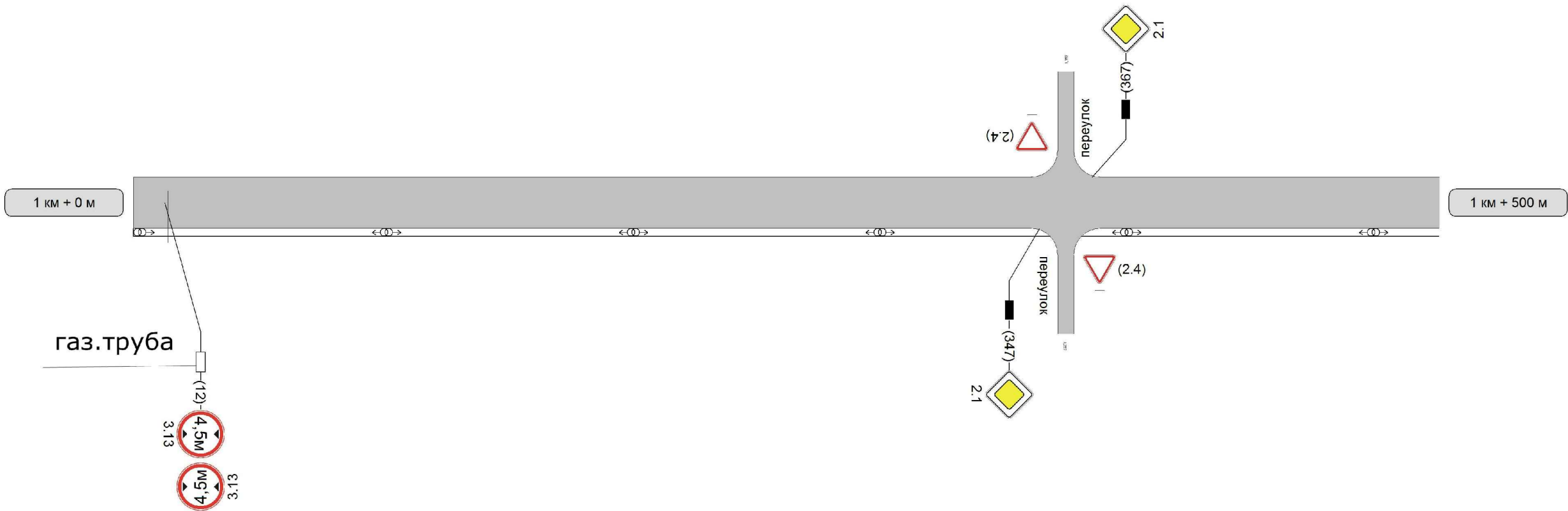


<div> <div>Горюющие</div> <div>Тротуары</div> <div>Дорожные ограждения и направляющие устройства</div> <div>Тротуары</div> </div> <div>справа</div>	Видимость автомобиля в прямом направлении
	Осевая линия
	1-ая от осевой
	Дорожные ограждения и направляющие устройства
Тротуары	справа

Изм.	Кол.уч.	Лист	Док.	Подпись	Дата

Наименование автодороги (административный район)	с.Обуховское, ул.Школьная
Тротуары слева	
Дорожные ограждения и направляющие устройства слева	
Дорожные ограждения и направляющие устройства по осевой	
расстояние дوران размета с/с/о	1-я от осевой
Видимость автомобиля в обратном направлении	

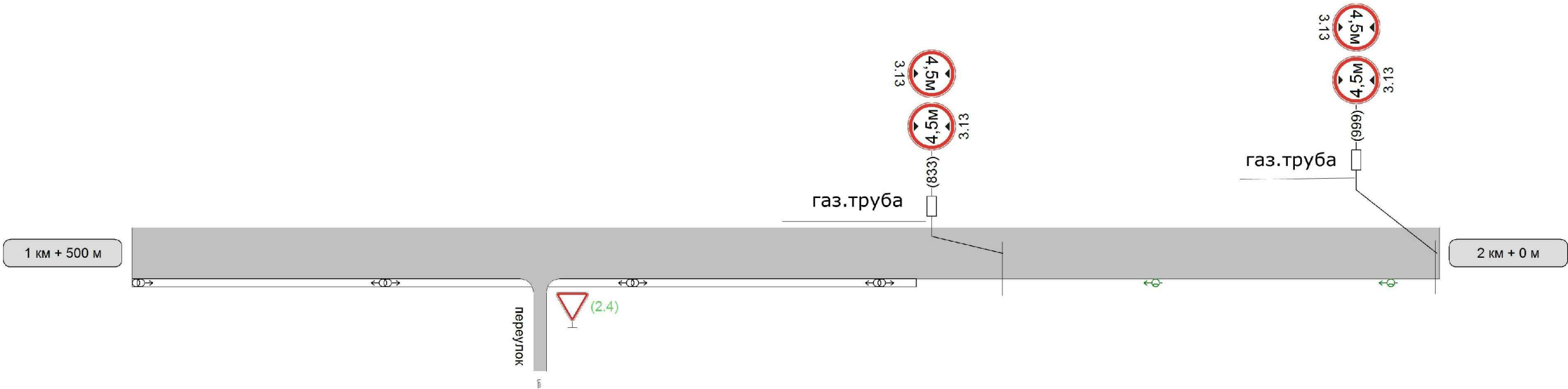
Разметка на участке:



Видимость автомобиля в прямом направлении	
Осевая линия	
1-ая от осевой	
Дорожные ограждения и направляющие устройства справа	
Тротуары справа	

Наименование автодороги (административный район)	с.Обуховское, ул.Школьная
Тротуары слева	
Дорожные ограждения и направляющие устройства слева	
Дорожные ограждения и направляющие устройства по осевой	
Горизонтальная дополнительная разметка осей	1-я от осевой
Видимость автомобиля в обратном направлении	

Разметка на участке:



Видимость автомобиля в прямом направлении	
Горизонтальная дополнительная разметка осей	Осевая линия
Горизонтальная дополнительная разметка осей	1-ая от осевой
Дорожные ограждения и направляющие устройства справа	
Тротуары справа	

Изм.	Кол.уч.	Лист	Док.	Подпись	Дата

ПРОЕКТ ОРГАНИЗАЦИИ ДОРОЖНОГО ДВИЖЕНИЯ АВТОДОРОГ с.ОБУХОВСКОЕ

Наименование автодороги (административный район)	с.Обуховское, ул.Школьная
Тротуары слева	
Дорожные ограждения и направляющие устройства слева	
Дорожные ограждения и направляющие устройства по осевой	
Горизонтальная дорожная разметка слева	1-я от осевой
Видимость автомобиля в обратном направлении	

Разметка на участке:



Видимость автомобиля в прямом направлении	
Осевая линия	
1-ая от осевой	
Дорожные ограждения и направляющие устройства справа	
Тротуары справа	

Ведомость размещения дорожных знаков

Дорога: 0652645 - с.Обуховское, ул.Школьная  
Участок: 0,000 - 2,111 км.  
Год паспортизации: 2014

№ п/п	Номер знака по ГОСТ 52290-2004	Наименование знака	Типоразмер знака	Площадь знаков, м2 (для знаков индивидуальной)	Адрес (км+м)	Установлено / требуется установить или демонтировать	Количество	Месторасположение	Месторасположение
		Предупреждающие знаки							
1	1.17	Искусственная неровность	2		0+061	демонтировать	1	справа	
2	1.17	Искусственная неровность	2		0+214	демонтировать	1		слева
3	1.23	Дети	2		0+026	требуется	1	справа	
4	1.23	Дети	2		0+066	требуется	1	справа	
5	1.23	Дети	2		0+216	требуется	1		слева
6	1.23	Дети	2		0+255	требуется	1		слева
		Итого					0		
		Итого демонтировать:					2		
		Итого					4		
		Итого:					4		
		Знаки							
7	2.1	Главная дорога	2		0+788	установлено	1	справа	
8	2.1	Главная дорога	2		0+808	установлено	1		слева
9	2.1	Главная дорога	2		1+347	установлено	1	справа	
10	2.1	Главная дорога	2		1+367	установлено	1		слева
11	2.4	Уступите дорогу	2		0+056	требуется	1	съезд справа	
12	2.4	Уступите дорогу	2		0+265	требуется	1		съезд слева
13	2.4	Уступите дорогу	2		0+317	требуется	1	съезд справа	
14	2.4	Уступите дорогу	2		0+433	требуется	1	съезд справа	
15	2.4	Уступите дорогу	2		0+798	установлено	1		съезд слева
16	2.4	Уступите дорогу	2		0+798	установлено	1	съезд справа	
17	2.4	Уступите дорогу	2		1+357	установлено	1		съезд слева
18	2.4	Уступите дорогу	2		1+357	установлено	1	съезд справа	
19	2.4	Уступите дорогу	2		1+656	требуется	1	съезд справа	
		Итого					8		
		Итого демонтировать:					0		
		Итого					5		
		Итого:					13		
		Запрещающие							
20	3.13	Ограничение	2		0+040	требуется	1		
21	3.13	Ограничение	2		0+040	требуется	1		
22	3.13	Ограничение	2		0+216	требуется	1		
23	3.13	Ограничение	2		0+216	требуется	1		
24	3.13	Ограничение	2		0+395	требуется	1		
25	3.13	Ограничение	2		0+395	требуется	1		
26	3.13	Ограничение	2		0+456	требуется	1		
27	3.13	Ограничение	2		0+456	требуется	1		
28	3.13	Ограничение	2		0+545	требуется	1		
29	3.13	Ограничение	2		0+545	требуется	1		
30	3.13	Ограничение	2		0+617	требуется	1		
31	3.13	Ограничение	2		0+617	требуется	1		
32	3.13	Ограничение	2		1+012	требуется	1		
33	3.13	Ограничение	2		1+012	требуется	1		
34	3.13	Ограничение	2		1+833	требуется	1		
35	3.13	Ограничение	2		1+833	требуется	1		
36	3.13	Ограничение	2		1+999	требуется	1		
37	3.13	Ограничение	2		1+999	требуется	1		
38	3.13	Ограничение	2		2+072	установлено	1		
39	3.13	Ограничение	2		2+072	установлено	1		
40	3.24	Ограничение максимальной скорости	2		0+061	демонтировать	1	справа	
41	3.24	Ограничение максимальной скорости	2		0+066	требуется установить	1	справа	
42	3.24	Ограничение максимальной скорости	2		0+214	демонтировать	1		слева
43	3.24	Ограничение максимальной скорости	2		0+255	требуется установить	1		слева
		Итого					2		
		Итого демонтировать:					2		

Изм.	Кол.уч.	Лист	Док.	Подпись	Дата



Ведомость размещения дорожных знаков

Дорога: 0652645 - с.Обуховское, ул.Школьная  
Участок: 0,000 - 2,111 км.  
Год паспортизации: 2014

№ п/п	Номер знака по ГОСТ 52290-2004	Наименование знака	Типоразмер знака	Площадь знаков, м2 (для знаков индивидуальн	Адрес (км+м)	Установлено / требуется установить или демонтировать	Количество	Месторасположе	Месторасположе
		Итого					20		
		Итого:					22		
		Знаки особых предписаний							
44	5.19.1	Пешеходный	2		0+151	требуется	1	справа	
45	5.19.1	Пешеходный	2		0+155	требуется	1		слева
46	5.19.2	Пешеходный	2		0+151	требуется	1	справа	
47	5.19.2	Пешеходный	2		0+155	требуется	1		слева
48	5.21	Жилая зона	2		0+760	демонтировать	1		слева
49	5.22	Конец жилой зоны	2		0+760	демонтировать	1	справа	
		Итого					0		
		Итого					2		
		демонтировать:							
		Итого					4		
		Итого:					4		
		Знаки дополнительной информации(таблички)							
50	8.2.1	Зона действия	2		0+066	требуется	1	справа	
51	8.2.1	Зона действия	2		0+216	требуется	1		слева
		Итого					0		
		Итого					0		
		демонтировать:							
		Итого					2		
		Итого:					2		
		Всего					10		
		Всего					6		
		Всего требуется установить:					35		
		Всего:					45		

Ведомость размещения пешеходных ограждений

Дорога: 0652645 - с.Обуховское, ул.Школьная  
Участок: 0,000 - 2,111 км.  
Год паспортизации: 2014

№ п/п	Начало участка, км+м	Конец участка, км+м	Протяженность, м		Дата установки, г	Расположение	Тип	Высота, м	Материал	Зона расположения
			Проектируемые в соответствии с нормативными	Фактически установленные, м						
1	0+101	0+151	50	0	0	Слева	Конструкция перильного	0		
2	0+101	0+151	50	0	0	Справа	Конструкция перильного	0		
3	0+155	0+205	50	0	0	Слева	Конструкция перильного	0		
4	0+155	0+205	50	0	0	Справа	Конструкция перильного	0		
Итого:			200	0	0			0		

Ведомость наличия пешеходных переходов в разных уровнях

Дорога: 0652645 - с.Обуховское, ул.Школьная  
Участок: 0,000 - 2,111 км.

№ п/п	Адрес, км + м	Вид перехода	Расположение перехода	Наличие пешеходных дорожек от места остановки общественного тр-ра до пешеходных переходов
1	0+153	наземный	на основном полотне	нет

Ведомость объемов работ по установке дорожных знаков

Дорога: 0652645 - с.Обуховское, ул.Школьная  
Участок: 0,000 - 2,111 км.  
Год паспортизации: 2014

Код знака	Наименование знака	Количество, шт
1.23	Предупреждающие знаки	0
	Дети	4
	Итого для группы	4
	Знаки приоритета	0
3.13	Итого для группы	0
	Запрещающие знаки	0
	Ограничение высоты	18
	Ограничение максимальной скорости	2
3.24	Итого для группы	20
	Предписывающие знаки	0
	Итого для группы	0
	Знаки особых предписаний	0
5.19.1	Пешеходный переход	2
5.19.2	Пешеходный переход	2
	Итого для группы	4
	Информационные знаки	0
	Итого для группы	0
	Знаки сервиса	0
	Итого для группы	0
	Знаки дополнительной информации(таблички)	0
	Зона действия	2
	Итого для группы	2

Ведомость размещения искусственного освещения

Дорога: 0652645 - с.Обуховское, ул.Школьная  
Участок: 0,000 - 2,111 км.

№ п/п	Начало участка, км + м	Конец участка, км + м	Объект установки	Количество опор \ светильников	Протяженность, м			Расположение
					Проектируемые в соответствии	Фактически установленные, м	Потребность в установке, м	
1	1+890	1+890		1/1	0	0	0	Справа
2	1+980	1+980		1/1	0	0	0	Справа
3	2+070	2+070		1/1	0	0	0	Справа
Итого:				3/3	0	0	0	

Ведомость наличия светофорных объектов

Дорога: 0652645 - с.Обуховское, ул.Школьная  
Участок: 0,000 - 2,111 км.  
Год паспортизации: 2014

№ п/п	Адрес, км + м	Объект	Количество светофоров на объекте		Год установки	Расположение
			транспортных	пешеходных		
1	0+151		2	0	0	
2	0+155		2	0	0	
Итого:			4	0	0	

Ведомость размещения пешеходных дорожек (тротуаров)

Дорога: 0652645 - с.Обуховское, ул.Школьная  
Участок: 0,000 - 2,111 км.  
Год паспортизации: 2014

№ п/п	Начало участка, км + м	Конец участка, км + м	Расположение	Объект установки	Протяженность, м	
					Проектируемые в соответствии с нормативными	Фактически установленные, м
1	0+053	0+253	Слева		200	0
2	0+061	0+253	Справа		192	0
Итого:					392	0



ОБЩИЕ ДАННЫЕ ПО УЧАСТКУ пер. от ул.Школьной (между домами 5а-2а)  
до ул.Мира

1. Переулок от ул.Школьной (между домами 5а-2а) до ул.Мира имеет грунтовое покрытие на всей протяженности автодороги .

2. Общая протяженность автодороги по пер. от ул.Школьной (между домами 5а-2а) до ул.Мира составляет 150 м.

Начальная точка расположена на примыкании пер. от ул.Школьной (между домами 5а-2а) до ул.Мира . Начальной точке присвоен ПК (0)

Конечная точка расположена на ПК (0,160).

3. Ширина проезжей части составляет: 5 м.

4. По пер. от ул.Школьной (между домами 5а-2а) до ул.Мира осуществляется движение:

- легкового транспорта;
- грузового транспорта;
- пешеходов по обочинам, в направлении противоположном движению транспорта ;;

5. Проектом организации дорожного движения предусмотрено оборудование пер. от ул.Школьной (между домами 5а-2а) до ул.Мира установками искусственного освещения на всем протяжении автодороги .

6. Инженерные коммуникации, препятствующие безопасному движению по пер. от ул.Школьной (между домами 5а-2а) до ул.Мира отсутствуют.

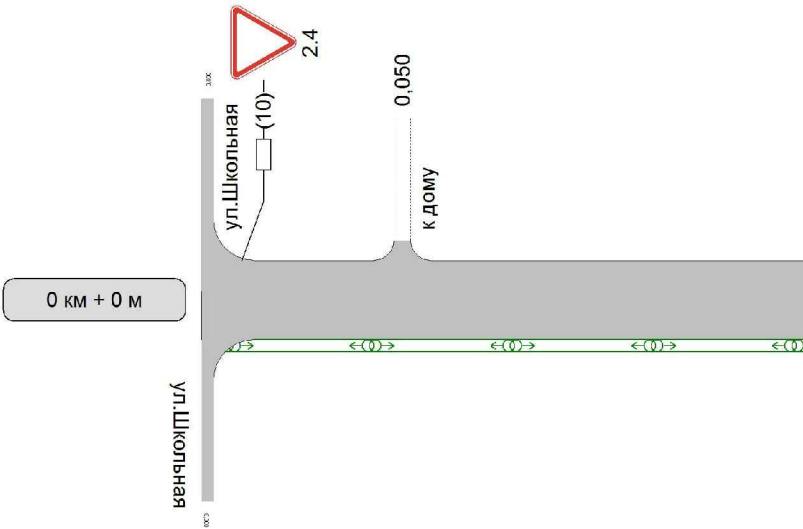
Техническое обоснование введенных ограничений и изменений.

Введены следующие ограничения и изменения: На участке от 0,000 до 0,150 запроектированы следующие изменения:

1. Установлена группа знаков 2.4 "Уступите дорогу" (Согласно ГОСТу Р 52289-2004).

Наименование автодороги (административный район)	с.Обуховское, пер. от ул.Школьной (5а-2а) до ул.Мира
Тротуары слева	
Дорожные ограждения и направляющие устройства слева	
Дорожные ограждения и направляющие устройства по осевой	
Ориентальная дополнительная разметка знака	1-я от осевой
Видимость автомобиля в обратном направлении	

Разметка на участке:



Видимость автомобиля в прямом направлении	
Осевая линия	
1-ая от осевой	
Дорожные ограждения и направляющие устройства справа	
Тротуары справа	

Ведомость размещения дорожных знаков

Дорога: 1456768 - с.Обуховское, пер. от ул.Школьной (5а-2а) до ул.Мира  
Участок: 0,000 - 0,150 км.  
Год паспортизации: 2014

№ п/п	Номер знака по ГОСТ 52290-2004	Наименование знака	Типоразмер знака	Площадь знаков, м2 (для знаков индивидуальн	Адрес (км+м)	Установлено / требуется установить или демонтировать	Количество	Месторасположе	Месторасположе
		Знаки							
1	2.4	Уступите дорогу	2		0+010	требуется	1		слева
		Итого					0		
		Итого демонтировать:					0		
		Итого					1		
		Итого:					1		
		Всего					0		
		Всего					0		
		Всего требуется установить:					1		
		Всего:					1		

Ведомость объемов работ по установке дорожных знаков

Дорога: 1456768 - с.Обуховское, пер. от ул.Школьной (5а-2а) до ул.Мира  
Участок: 0,000 - 0,150 км.  
Год паспортизации: 2014

Код знака	Наименование знака	Количество, шт
	Предупреждающие знаки	0
	Итого для группы	0
	Знаки приоритета	0
2.4	Уступите дорогу	1
	Итого для группы	1
	Запрещающие знаки	0
	Итого для группы	0
	Предписывающие знаки	0
	Итого для группы	0
	Знаки особых предписаний	0
	Итого для группы	0
	Информационные знаки	0
	Итого для группы	0
	Знаки сервиса	0
	Итого для группы	0
	Знаки дополнительной информации(таблички)	0
	Итого для группы	0

Ведомость размещения искусственного освещения

Дорога: 1456768 - с.Обуховское, пер. от ул.Школьной (5а-2а) до ул.Мира  
Участок: 0,000 - 0,150 км.  
Год паспортизации: 2014

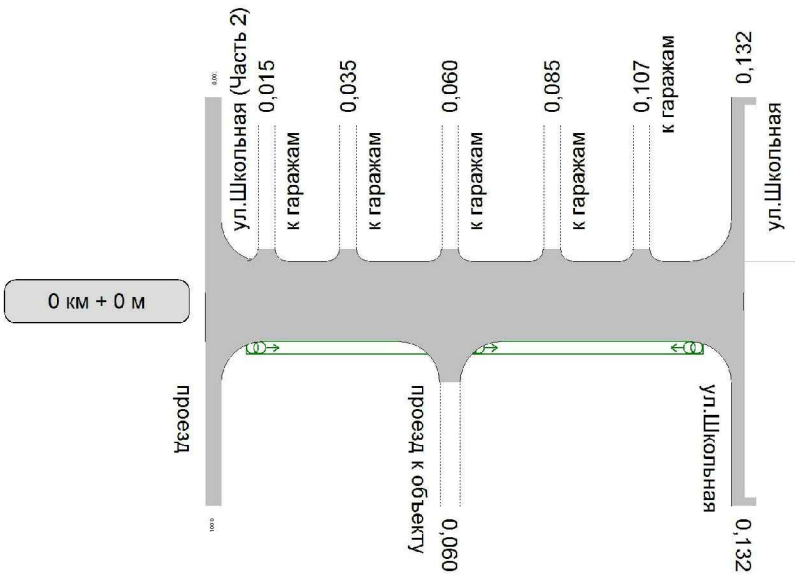
№ п/п	Начало участка, км + м	Конец участка, км + м	Объект установки	Количество опор \ светильников	Протяженность, м			Расположение
					Проектируемые в соответствии с нормативными документами, м	Фактически установленные, м	Потребность в установке, м	
1	0+005	0+150		5/5	145	0	145	Справа
Итого:				5/5	145	0	145	

ОБЩИЕ ДАННЫЕ ПО УЧАСТКУ пер. от ул.Школьной (от дома 5а до дома 5).

1. Переулок от ул.Школьной (от дома 5б до дома 5) имеет грунтовое покрытие на всей протяженности автодороги .
2. Общая протяженность автодороги по пер. от ул.Школьной (от дома 5б до дома 5) составляет 132 м.
- Начальная точка расположена на примыкании к ул .Школьной 2 у дома 5б. Начальной точке присвоен ПК (0)
- Конечная точка расположена на примыкании к ул .Школьной у дома 5. Конечной точке присвоен ПК (0,132).
3. Ширина проезжей части составляет: 5 м.
4. По пер. от ул.Школьной (от дома 5б до дома 5) осуществляется движение:
- легкового транспорта;
  - грузового транспорта;
  - пешеходов по обочинам, в направлении противоположном движению транспорта ;
5. Проектом организации дорожного движения предусмотрено оборудование пер . от ул.Школьной (от дома 5б до дома 5) установками искусственного освещения на всем протяжении автодороги .
6. Инженерные коммуникации, препятствующие безопасному движению по пер. от ул.Школьной (от дома 5б до дома 5) отсутствуют.

Наименование автодороги (административный район)	с.Обуховское, пер от ул.Школьной 5г до ул.Школьной 5
Тротуары слева	
Дорожные ограничения и направляющие устройства слева	
Дорожные ограничения и направляющие устройства по осевой	
Горизонтальная проекция разметки слева	1-я от осевой
Видимость автомобиля в обратном направлении	

Разметка на участке:



Видимость автомобиля в прямом направлении	
Осевая линия	
1-ая от осевой	
Дорожные ограничения и направляющие устройства справа	
Тротуары справа	

Изм.	Кол.уч.	Лист	Док.	Подпись	Дата

Ведомость размещения искусственного освещения

Дорога: 0668663 - с.Обуховское, пер от ул.Школьной 5г до ул.Школьной 5

Участок: 0,000 - 0,132 км.

Год паспортизации: 2014

№ п/п	Начало участка, км + м	Конец участка, км + м	Объект установки	Количество опор \ светильников	Протяженность, м			Расположение
					Проектируемые в соответствии с нормативными документами, м	Фактически установленные, м	Потребность в установке, м	
1	0+010	0+122		3/3	112	0	112	Справа
Итого:				3/3	112	0	112	

ОБЩИЕ ДАННЫЕ ПО УЧАСТКУ пер. от ул.Мира (между домами 276–278) до ул.Школьной.

1. Переулок от ул.Мира (между домами 276–278) до ул.Школьной имеет грунтовое покрытие на всей протяженности автодороги .
2. Общая протяженность автодороги по пер. от ул.Мира (между домами 276–278) до ул.Школьной составляет 80 м.
- Начальная точка расположена на ПК (0)
- Конечная точка расположена на примыкании к ул.Школьной ПК (0,080).
3. Ширина проезжей части составляет: 5 м.
4. По пер. от ул.Мира (между домами 276–278) до ул.Школьной осуществляется движение :
- легкового транспорта;
  - грузового транспорта;
  - пешеходов по обочинам, в направлении противоположном движению транспорта ;
5. Проектом организации дорожного движения предусмотрено оборудование пер.Солнечный установками искусственного освещения на всем протяжении автодороги.
6. Инженерные коммуникации, препятствующие безопасному движению по пер. от ул.Мира (между домами 276–278) до ул.Школьной отсутствуют.

Техническое обоснование введенных ограничений и изменений.

Введены следующие ограничения и изменения: На участке от 0,000 до 0,080 запроектированы следующие изменения:

1. Установлена группа знаков 2.4 “Уступите дорогу” (Согласно ГОСТу Р 52289–2004 пункт 5.3.2)



Наименование автодороги (административный район)	с.Обуховское, пер. от ул.Мира (276-276) до ул.Школьной
Тротуары слева	
Дорожные ограждения и направляющие устройства слева	
Дорожные ограждения и направляющие устройства по осевой	
Горизонтальная дорожная разметка слева	1-я от осевой
Видимость автомобиля в обратном направлении	

Разметка на участке:



Видимость автомобиля в прямом направлении	
Осевая линия	
1-ая от осевой	
Дорожные ограждения и направляющие устройства справа	
Тротуары справа	

Ведомость размещения дорожных знаков

Дорога: 0501562 - с.Обуховское, пер. от ул.Мира (276-276) до ул.Школьной  
Участок: 0,000 - 0,080 км.  
Год паспортизации: 2014

№ п/п	Номер знака по ГОСТ 52290-2004	Наименование знака	Типоразмер знака	Площадь знаков, м2 (для знаков индивидуально)	Адрес (км+м)	Установлено / требуется установить или демонтировать	Количество	Месторасположение	Месторасположение
		Знаки							
1	2.1	Главная дорога	2		0+080	требуется	1		съезд слева
2	2.1	Главная дорога	2		0+080	требуется	1	съезд справа	
3	2.4	Уступите дорогу	2		0+070	требуется	1	справа	
		Итого					0		
		Итого демонтировать:					0		
		Итого					3		
		Итого:					3		
		Всего					0		
		Всего					0		
		Всего требуется установить:					3		
		Всего:					3		

Ведомость объемов работ по установке дорожных знаков

Дорога: 0501562 - с.Обуховское, пер. от ул.Мира (276-276) до ул.Школьной  
Участок: 0,000 - 0,080 км.  
Год паспортизации: 2014

Код знака	Наименование знака	Количество, шт
	Предупреждающие знаки	0
	Итого для группы	0
	Знаки приоритета	0
2.4	Уступите дорогу	1
	Итого для группы	1
	Запрещающие знаки	0
	Итого для группы	0
	Предписывающие знаки	0
	Итого для группы	0
	Знаки особых предписаний	0
	Итого для группы	0
	Информационные знаки	0
	Итого для группы	0
	Знаки сервиса	0
	Итого для группы	0
	Знаки дополнительной информации (таблички)	0
	Итого для группы	0

Ведомость размещения искусственного освещения

Дорога: 0501562 - с.Обуховское, пер. от ул.Мира (276-276) до ул.Школьной  
Участок: 0,000 - 0,080 км.  
Год паспортизации: 2014

№ п/п	Начало участка, км + м	Конец участка, км + м	Объект установки	Количество опор \ светильников	Протяженность, м			Расположение
					Проектируемые в соответствии с нормативными документами, м	Фактически установленные, м	Потребность в установке, м	
1	0+000	0+080		2/2	80	0	80	Справа
Итого:				2/2	80	0	80	

ОБЩИЕ ДАННЫЕ ПО УЧАСТКУ пер. от ул.Мира (от дома 240) до ул Школьной.

1. Переулок от ул.Мира (от дома 240) до ул.Школьной имеет грунтовое покрытие на всей протяженности автодороги .
2. Общая протяженность пер. ул.Мира (от дома 240) до ул.Школьной составляет 135 м.
- Начальная точка расположена на ПК (0)
- Конечная точка расположена на примыкании к ул.Школьной ПК (0,135).
3. Ширина проезжей части составляет: 5м.
4. По пер. ул.Мира (от дома 240) до ул.Школьной осуществляется движение :

- легкового транспорта;

- грузового транспорта;

- пешеходов по обочинам, в направлении противоположном движению транспорта ;
5. Проектом организации дорожного движения предусмотрено оборудование дороги на ферму установками искусственного освещения на всем протяжении автодороги.
6. Инженерные коммуникации, препятствующие безопасному движению по пер. ул.Мира (от дома 240) до ул.Школьной присутствуют на ПК (0,125).

Техническое обоснование введенных ограничений и изменений.

Введены следующие ограничения и изменения: На участке от 0,000 до 0,135 запроектированы следующие изменения:

1. Установлена группа знаков 2.4 "Уступите дорогу" (Согласно ГОСТу Р 52289-2004 пункт 5.3.2)

Наименование автодороги (административный район)	с.Обуховское, пер. от ул.Мира (дом 240) до ул.Школьной
Тротуары слева	
Дорожные ограждения и направляющие устройства слева	
Дорожные ограждения и направляющие устройства по осевой	
Средства организации дорожного движения разметка слева	1-я от осевой
Видимость автомобиля в обратном направлении	

Разметка на участке:



Видимость автомобиля в прямом направлении	
Средства организации дорожного движения разметка справа	Осевая линия
	1-ая от осевой
Дорожные ограждения и направляющие устройства справа	
Тротуары справа	

Ведомость размещения дорожных знаков

Дорога: 0135246 - с.Обуховское, пер. от ул.Мира (дом 240) до ул.Школьной  
Участок: 0,000 - 0,135 км.  
Год паспортизации: 2014

№ п/п	Номер знака по ГОСТ 52290-2004	Наименование знака	Типоразмер знака	Площадь знаков, м2 (для знаков индивидуального)	Адрес (км+м)	Установлено / требуется установить или демонтировать	Количество	Месторасположение	Месторасположение
		Знаки							
1	2.4	Уступите дорогу	2		0+125	требуется	1	справа	
		Итого					0		
		Итого демонтировать:					0		
		Итого					1		
		Итого:					1		
		Запрещающие							
2	3.13	Ограничение	2		0+125	требуется	1		
3	3.13	Ограничение	2		0+125	требуется	1		
		Итого					0		
		Итого демонтировать:					0		
		Итого					2		
		Итого:					2		
		Всего					0		
		Всего					0		
		Всего требуется установить:					3		
		Всего:					3		

Ведомость объемов работ по установке дорожных знаков

Дорога: 0135246 - с.Обуховское, пер. от ул.Мира (дом 240) до ул.Школьной  
Участок: 0,000 - 0,135 км.  
Год паспортизации: 2014

Код знака	Наименование знака	Количество, шт
	Предупреждающие знаки	0
	Итого для группы	0
	Знаки приоритета	0
2.4	Уступите дорогу	1
	Итого для группы	1
	Запрещающие знаки	0
3.13	Ограничение высоты	2
	Итого для группы	2
	Предписывающие знаки	0
	Итого для группы	0
	Знаки особых предписаний	0
	Итого для группы	0
	Информационные знаки	0
	Итого для группы	0
	Знаки сервиса	0
	Итого для группы	0
	Знаки дополнительной информации(таблички)	0
	Итого для группы	0

Ведомость размещения искусственного освещения

Дорога: 0135246 - с.Обуховское, пер. от ул.Мира (дом 240) до ул.Школьной  
Участок: 0,000 - 0,135 км.  
Год паспортизации: 2014

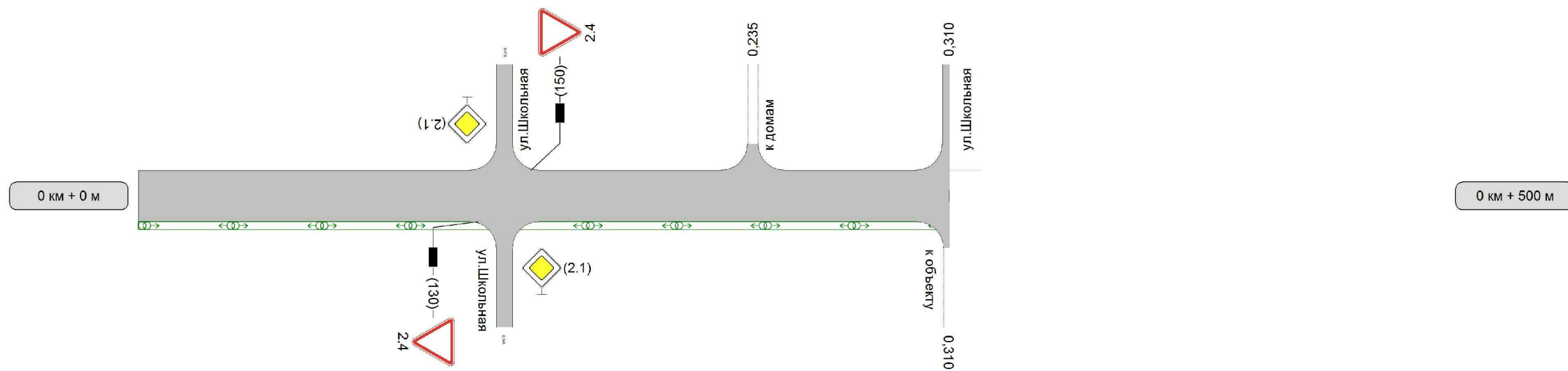
№ п/п	Начало участка, км + м	Конец участка, км + м	Объект установки	Количество опор \ светильников	Протяженность, м			Расположение
					Проектируемые в соответствии с нормативными документами, м	Фактически установленные, м	Потребность в установке, м	
1	0+034	0+034		1/1	0	0	0	Справа
Итого:				1/1	0	0	0	



ОБЩИЕ ДАННЫЕ ПО УЧАСТКУ пер. от ул.Мира (от дома 68а) до ул.Школьной.

1. Переулок от ул.Мира (от дома 68а) до ул.Школьной грунтовое покрытие на всей протяженности автодороги .
2. Общая протяженность пер. от ул.Мира (от дома 68а) до ул.Школьной составляет 310 м.
- Начальная точка расположена на ПК (0)
- Конечная точка расположена на примыкании к ул.Школьной ПК(0,310).
3. Ширина проезжей части составляет: 5 м.
4. По пер. от ул.Мира (от дома 68а) до ул.Школьной осуществляется движение:
- легкового транспорта;
  - грузового транспорта;
  - пешеходов по обочинам, в направлении противоположном движению транспорта ;
5. Проектом организации дорожного движения предусмотрено оборудование пер . от ул.Мира (от дома 68а) до ул.Школьной установками искусственного освещения на всем протяжении автодороги .
6. Инженерные коммуникации, препятствующие безопасному движению по пер. от ул.Мира (от дома 68а) до ул.Школьной отсутствуют.

Наименование автодороги (административный район)	с.Обуховское, пер. от ул.Мира (между домами 68а-70)
Тротуары слева	
Дорожные ограждения и направляющие устройства слева	
Дорожные ограждения и направляющие устройства по осевой	
Расстояние от дорожного сигнала до 1-й от осевой	1-я от осевой
Видимость автомобиля в обратном направлении	



Видимость автомобиля в прямом направлении		
Горизонтальная линия	Осевая линия	
	1-ая от осевой	
	Дополнительные ограждения и направляющие устройства справа	
Тротуары справа		

Ведомость размещения дорожных знаков

Дорога: 0506256 - с.Обуховское, пер. от ул.Мира (между домами 68а-70)  
Участок: 0,000 - 0,310 км.  
Год паспортизации: 2014

№ п/п	Номер знака по ГОСТ 52290-2004	Наименование знака	Типоразмер знака	Площадь знаков, м2 (для знаков индивидуальног	Адрес (км+м)	Установлено / требуется установить или демонтировать	Количество	Месторасположение	Месторасположение
		Знаки							
1	2.1	Главная дорога	2		0+140	установлено	1		съезд слева
2	2.1	Главная дорога	2		0+140	установлено	1	съезд справа	
3	2.4	Уступите дорогу	2		0+130	установлено	1	справа	
4	2.4	Уступите дорогу	2		0+150	установлено	1		слева
		Итого					4		
		Итого демонтировать:					0		
		Итого					0		
		Итого:					4		
		Всего					4		
		Всего					0		
		Всего требуется установить:					0		
		Всего:					4		

Ведомость объемов работ по установке дорожных знаков

Дорога: 0506256 - с.Обуховское, пер. от ул.Мира (между домами 68а-70)  
Участок: 0,000 - 0,310 км.  
Год паспортизации: 2014

Код знака	Наименование знака	Количество, шт
	Предупреждающие знаки	0
	Итого для группы	0
	Знаки приоритета	0
	Итого для группы	0
	Запрещающие знаки	0
	Итого для группы	0
	Предписывающие знаки	0
	Итого для группы	0
	Знаки особых предписаний	0
	Итого для группы	0
	Информационные знаки	0
	Итого для группы	0
	Знаки сервиса	0
	Итого для группы	0
	Знаки дополнительной информации(таблички)	0
	Итого для группы	0

Ведомость размещения искусственного освещения

Дорога: 0506256 - с.Обуховское, пер. от ул.Мира (между домами 68а-70)  
Участок: 0,000 - 0,310 км.  
Год паспортизации: 2014

№ п/п	Начало участка, км + м	Конец участка, км + м	Объект установки	Количество опор \ светильников	Протяженность, м			Расположение
					Проектируемые в соответствии с нормативными документами, м	Фактически установленные, м	Потребность в установке, м	
1	0+000	0+310		10/10	310	0	310	Справа
Итого:				10/10	310	0	310	

ОБЩИЕ ДАННЫЕ ПО УЧАСТКУ пер. от ул.Мира (между домами 98-100) до ул.Школьной.

1. Переулок от ул.Мира (между домами 98-100)до ул.Школьной имеет грунтовое покрытие на всей протяженности автодороги .

2. Общая протяженность пер.от ул.Мира (между домами 98-100) до ул.Школьной составляет 352 м.

Начальная точка расположена на ПК (0)

Конечная точка расположена на примыкании к ул .Школьной ПК (0,352).

3. Ширина проезжей части составляет: 5 м.

4. По пер.от ул.Мира (между домами 98-100) до ул.Школьной осуществляется движение :

- легкового транспорта;
- грузового транспорта;
- пешеходов по обочинам, в направлении противоположном движению транспорта ;

5. Проектом организации дорожного движения предусмотрено оборудование пер . от ул.Мира (между домами 98-100)до ул.Школьной установками искусственного освещения на всем протяжении автодороги .

6. Инженерные коммуникации, препятствующие безопасному движению по пер.от ул.Мира (между домами 98-100) до ул.Школьной отсутствуют.

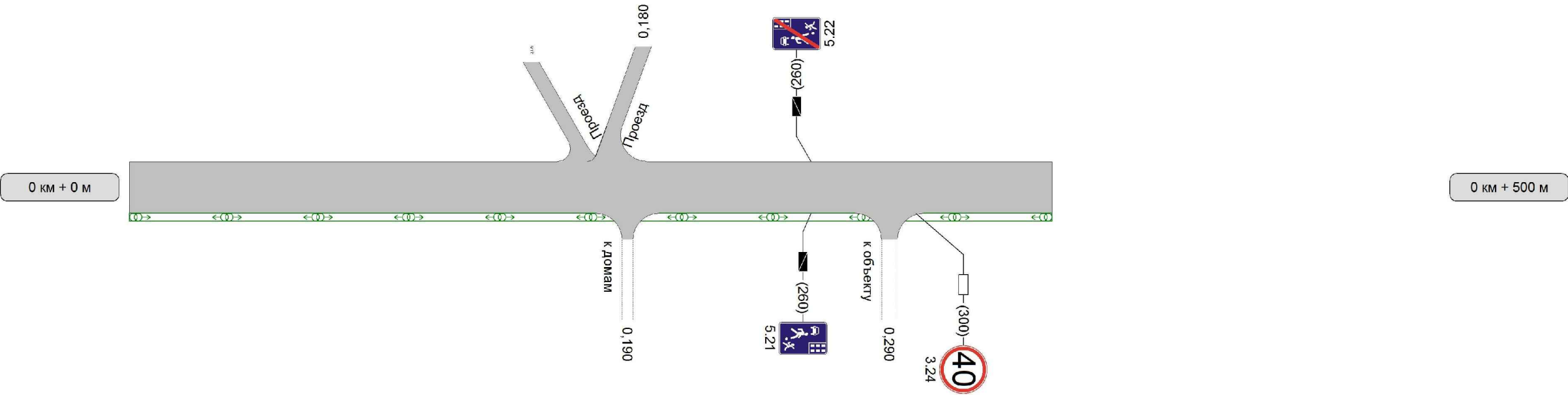
Техническое обоснование введенных ограничений и изменений.

Введены следующие ограничения и изменения: На участке от 0,000 до 0,352 запроектированы следующие изменения:

1. Установлена группа знаков 2.24 "Ограничение максимальной скорости" (Согласно ГОСТу Р 52289-2004 пункт 5.3.2)

Наименование автодороги (административный район)	с.Обуховское, пер. от ул.Мира (между домами 98-100) до ул.Школьной
Тротуары слева	
Дорожные ограждения и направляющие устройства слева	
Дорожные ограждения и направляющие устройства по осевой	
срок действия дорожной разметки слева	1-я от осевой
Видимость автомобиля в обратном направлении	

Разметка на участке:



Видимость автомобиля в прямом направлении	
Осевая линия	
1-ая от осевой	
Дорожные ограждения и направляющие устройства справа	
Тротуары справа	



Ведомость размещения дорожных знаков

Дорога: 0235358 - с.Обуховское, пер. от ул.Мира (между домами 98-100) до ул.Школьной  
Участок: 0,000 - 0,352 км.  
Год паспортизации: 2014

№ п/п	Номер знака по ГОСТ 52290-2004	Наименование знака	Типоразмер знака	Площадь знаков, м2 (для знаков индивидуальн	Адрес (км+м)	Установлено / требуется установить или демонтировать	Количество	Месторасположе	Мест орасположе
1	3.24	Запрещающие Ограничение максимальной скорости	2		0+300	требуется установить	1	справа	
		Итого					0		
		Итого демонтировать:					0		
		Итого					1		
		Итого:					1		
2	5.21	Жилая зона	2		0+260	демонтировать	1	справа	
3	5.22	Конец жилой зоны	2		0+260	демонтировать	1		слева
		Итого					0		
		Итого демонтировать:					2		
		Итого					0		
		Итого:					0		
		Всего					0		
		Всего					2		
		Всего требуется установить:					1		
		Всего:					1		

Ведомость объемов работ по установке дорожных знаков

Дорога: 0235358 - с.Обуховское, пер. от ул.Мира (между домами 98-100) до ул.Школьной  
Участок: 0,000 - 0,352 км.  
Год паспортизации: 2014

Код знака	Наименование знака	Количество, шт
	Предупреждающие знаки	0
	Итого для группы	0
	Знаки приоритета	0
	Итого для группы	0
	Запрещающие знаки	0
3.24	Ограничение максимальной скорости	1
	Итого для группы	1
	Предписывающие знаки	0
	Итого для группы	0
	Знаки особых предписаний	0
	Итого для группы	0
	Информационные знаки	0
	Итого для группы	0
	Знаки сервиса	0
	Итого для группы	0
	Знаки дополнительной информации (таблички)	0
	Итого для группы	0

Ведомость размещения искусственного освещения

Дорога: 0235358 - с.Обуховское, пер. от ул.Мира (между домами 98-100) до ул.Школьной  
Участок: 0,000 - 0,352 км.  
Год паспортизации: 2014

№ п/п	Начало участка, км + м	Конец участка, км + м	Объект установки	Количество опор светильников	Протяженность, м			Расположение
					Проектируемые в соответствии с нормативными документами, м	Фактически установленные, м	Потребность в установке, м	
1	0+000	0+352		11/11	352	0	352	Справа
Итого:				11/11	352	0	352	

ОБЩИЕ ДАННЫЕ ПО УЧАСТКУ пер. от ул.Мира (между домами 168а-170) до ул.Школьной

1. Переулок от ул.Мира (между домами 168а-170) до ул.Школьной имеет грунтовое покрытие на всей протяженности автодороги .
2. Общая протяженность пер. от ул.Мира (между домами 168а-170) до ул.Школьной составляет 110 м.
- Начальная точка расположена на ПК (0)
- Конечная точка расположена на пересечении ул .Школьной и пер. от ул.Мира (между домами 168а-170 до ул.Школьной. Конечной точке присвоен ПК (0,110).
3. Ширина проезжей части составляет: 5 м.
4. По пер. от ул.Мира (между домами 168а-170) до ул.Школьной осуществляется движение:
- легкового транспорта;
  - грузового транспорта;
  - пешеходов по обочинам, в направлении противоположном движению транспорта ;
5. Проектом организации дорожного движения предусмотрено оборудование пер . от ул.Мира (между домами 168а-170) до ул.Школьной установками искусственного освещения на всем протяжении автодороги .
6. Инженерные коммуникации, препятствующие безопасному движению пер. от ул.Мира (между домами 168а-170) до ул.Школьной отсутствуют.

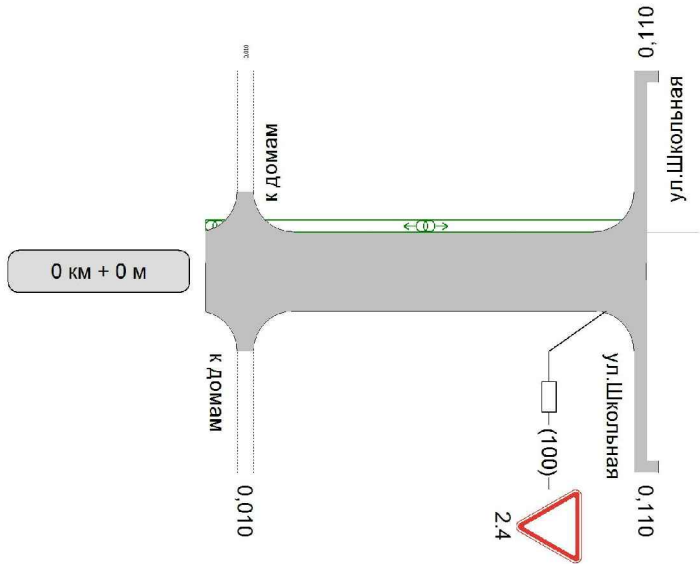
Техническое обоснование введенных ограничений и изменений.

Введены следующие ограничения и изменения: На участке от 0,000 до 0,110 запроектированы следующие изменения:

1. Установлена группа знаков 2.4 “Уступите дорогу” (Согласно ГОСТу Р 52289-2004 пункт 5.3.2)

Наименование автодороги (административный район)	с.Обуховское, пер. от ул.Мира (между домами 168А-170) до ул.Школьной
Тротуары слева	
Дорожные ограждения и направляющие устройства слева	
Дорожные ограждения и направляющие устройства по осевой	
Горизонтальная линия разметки слева	1-я от осевой
Видимость автомобиля в обратном направлении	

Разметка на участке:



Видимость автомобиля в прямом направлении	
Осевая линия	
1-ая от осевой	
Дорожные ограждения и направляющие устройства справа	
Тротуары справа	

Изм.	Кол.уч.	Лист	Док.	Подпись	Дата

ПРОЕКТ ОРГАНИЗАЦИИ ДОРОЖНОГО ДВИЖЕНИЯ АВТОДОРОГ с.ОБУХОВСКОЕ

Ведомость размещения дорожных знаков

Дорога: 0560421 - с.Обуховское, пер. от ул.Мира (между домами 168А-170) до ул.Школьной  
Участок: 0,000 - 0,110 км.  
Год паспортизации: 2014

№ п/п	Номер знака по ГОСТ 52290-2004	Наименование знака	Типоразмер знака	Площадь знаков, м2 (для знаков индивидуальных)	Адрес (км+м)	Установлено / требуется установить или демонтировать	Количество	Месторасположение	Месторасположение
		Знаки							
1	2.4	Уступите дорогу	2		0+100	требуется	1	справа	
		Итого					0		
		Итого демонтировать:					0		
		Итого					1		
		Итого:					1		
		Всего					0		
		Всего					0		
		Всего требуется установить:					1		
		Всего:					1		

Ведомость объемов работ по установке дорожных знаков

Дорога: 0560421 - с.Обуховское, пер. от ул.Мира (между домами 168А-170) до ул.Школьной  
Участок: 0,000 - 0,110 км.  
Год паспортизации: 2014

Код знака	Наименование знака	Количество, шт
	Предупреждающие знаки	0
	Итого для группы	0
	Знаки приоритета	0
2.4	Уступите дорогу	1
	Итого для группы	1
	Запрещающие знаки	0
	Итого для группы	0
	Предписывающие знаки	0
	Итого для группы	0
	Знаки особых предписаний	0
	Итого для группы	0
	Информационные знаки	0
	Итого для группы	0
	Знаки сервиса	0
	Итого для группы	0
	Знаки дополнительной информации(таблички)	0
	Итого для группы	0

Ведомость размещения искусственного освещения

Дорога: 0560421 - с.Обуховское, пер. от ул.Мира (между домами 168А-170) до ул.Школьной  
Участок: 0,000 - 0,110 км.  
Год паспортизации: 2014

№ п/п	Начало участка, км + м	Конец участка, км + м	Объект установки	Количество опор \ светильников	Протяженность, м			Расположение
					Проектируемые в соответствии с нормативными документами, м	Фактически установленные, м	Потребность в установке, м	
1	0+000	0+110		3/3	110	0	110	Слева
Итого:				3/3	110	0	110	

ОБЩИЕ ДАННЫЕ ПО УЧАСТКУ пер. от ул.Мира (между домами 214–216 до ул.Школьной.

1. Переулок от ул.Мира (между домами 214–216 до ул.Школьной имеет грунтовое покрытие на всей протяженности автодороги .
2. Общая протяженность автодороги по пер.от ул.Мира (между домами 214–216) до ул.Школьной составляет 104 м.
- Начальная точка расположена на ПК (0)
- Конечная точка расположена на примыкании пер.от ул.Мира (между домами 214–216) до ул.Школьной. Конечной точке присвоен ПК (0,104).
3. Ширина проезжей части составляет: 5 м.
4. По пер.от ул.Мира (между домами 214–216) до ул.Школьной осуществляется движение :
- легкового транспорта;
  - грузового транспорта;
  - пешеходов по обочинам, в направлении противоположном движению транспорта ;
5. Проектом организации дорожного движения предусмотрено оборудование пер .от ул.Мира (между домами 214–216) до ул.Школьной установками искусственного освещения на всем протяжении автодороги .
6. Инженерные коммуникации, препятствующие безопасному движению по пер.от ул.Мира (между домами 214–216) до ул.Школьной присутствуют на ПК (0,094)

Техническое обоснование введенных ограничений и изменений.

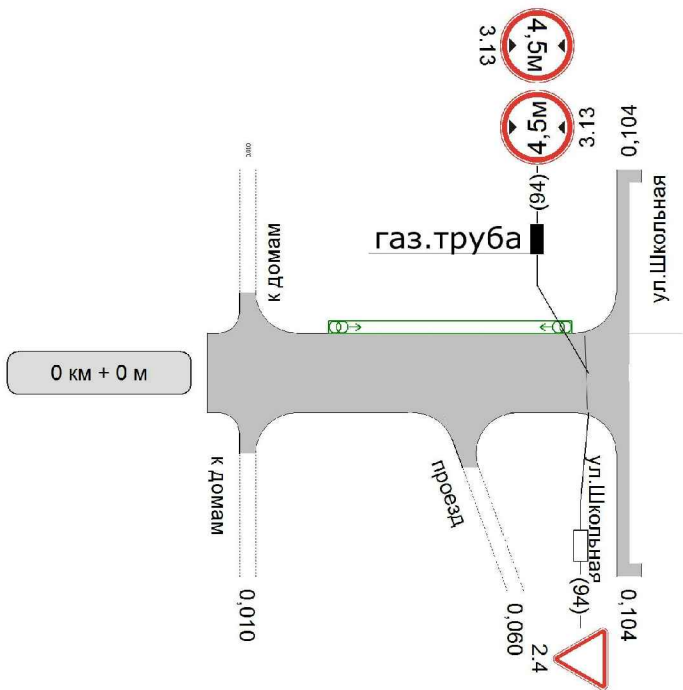
Введены следующие ограничения и изменения: На участке от 0,000 до 0,104 запроектированы следующие изменения:

1. Установлена группа знаков 2.4 “Уступите дорогу” (Согласно ГОСТу Р 52289–2004).



Наименование автодороги (административный район)	с.Обуховское, пер. от ул.Мира (между домами 214-216) до ул.Школьной
Тротуары слева	
Дорожные ограждения и направляющие устройства слева Дорожные ограждения и направляющие устройства по осевой	
Горизонтальное расстояние от осевой	1-я от осевой
Видимость автомобиля в обратном направлении	

Разметка на участке:



Видимость автомобиля в прямом направлении	
Осевая линия	
1-ая от осевой	
Дорожные ограждения и направляющие устройства справа	
Тротуары справа	

Изм.	Кол.уч.	Лист	Док.	Подпись	Дата

ПРОЕКТ ОРГАНИЗАЦИИ ДОРОЖНОГО ДВИЖЕНИЯ АВТОДОРОГ с.ОБУХОВСКОЕ

Ведомость размещения дорожных знаков

Дорога: 0132999 - с.Обуховское, пер. от ул.Мира (между домами 214-216) до ул.Школьной  
Участок: 0,000 - 0,104 км.  
Год паспортизации: 2014

№ п/п	Номер знака по ГОСТ 52290-2004	Наименование знака	Типоразмер знака	Площадь знаков, м2 (для знаков индивидуальн	Адрес (км+м)	Установлено / требуется установить или демонтировать	Количество	Месторасположение	Месторасположение
		Знаки							
1	2.4	Уступите дорогу	2		0+094	требуется	1	справа	
		Итого					0		
		Итого демонтировать:					0		
		Итого					1		
		Итого:					1		
		Запрещающие							
2	3.13	Ограничение	2		0+094	установлено	1		
3	3.13	Ограничение	2		0+094	установлено	1		
		Итого					2		
		Итого демонтировать:					0		
		Итого					0		
		Итого:					2		
		Всего					2		
		Всего					0		
		Всего требуется установить:					1		
		Всего:					3		

Ведомость объемов работ по установке дорожных знаков

Дорога: 0132999 - с.Обуховское, пер. от ул.Мира (между домами 214-216) до ул.Школьной  
Участок: 0,000 - 0,104 км.  
Год паспортизации: 2014

Код знака	Наименование знака	Количество, шт
	Предупреждающие знаки	0
	Итого для группы	0
	Знаки приоритета	0
2.4	Уступите дорогу	1
	Итого для группы	1
	Запрещающие знаки	0
	Итого для группы	0
	Предписывающие знаки	0
	Итого для группы	0
	Знаки особых предписаний	0
	Итого для группы	0
	Информационные знаки	0
	Итого для группы	0
	Знаки сервиса	0
	Итого для группы	0
	Знаки дополнительной информации (таблички)	0
	Итого для группы	0

Ведомость размещения искусственного освещения

Дорога: 0132999 - с.Обуховское, пер. от ул.Мира (между домами 214-216) до ул.Школьной  
Участок: 0,000 - 0,104 км.  
Год паспортизации: 2014

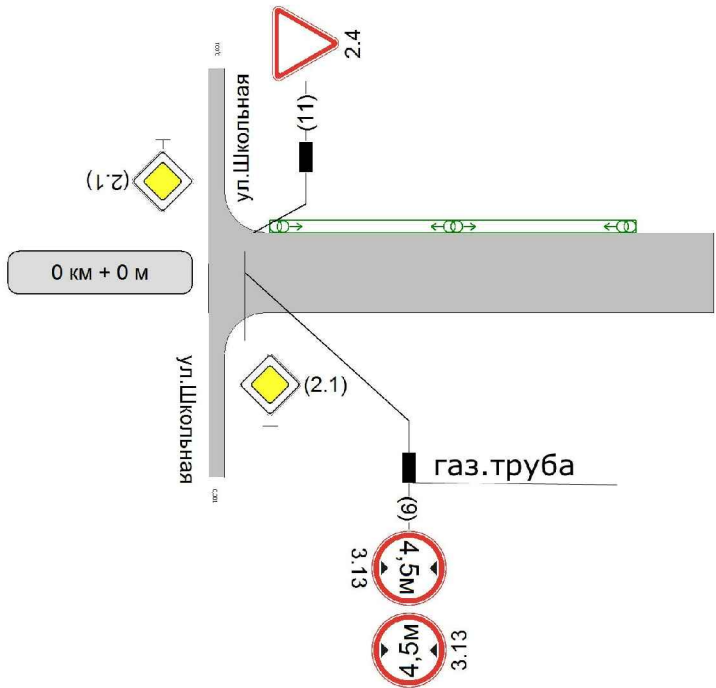
№ п/п	Начало участка, км + м	Конец участка, км + м	Объект установки	Количество опор \ светильников	Протяженность, м			Расположение
					Проектируемые в соответствии с нормативными документами, м	Фактически установленные, м	Потребность в установке, м	
1	0+030	0+090		2/2	60	0	60	Слева
Итого:				2/2	60	0	60	

ОБЩИЕ ДАННЫЕ ПО УЧАСТКУ пер. от ул.Мира(272-274) до ул.Школьной

1. Переулок от ул.Мира(272-274) до ул.Школьной имеет грунтовое покрытие на всей протяженности автодороги .
2. Общая протяженность автодороги по пер.от ул.Мира(272-274) до ул.Школьной составляет 114 м.
- Начальная точка расположена примыкании к ул.Школьной . Начальной точке присвоен ПК (0)
- Конечная точка расположена на ПК (0,114).
3. Ширина проезжей части составляет: 5 м.
4. По по пер.от ул.Мира(272-274) до ул.Школьной осуществляется движение:
- легкового транспорта;
  - грузового транспорта;
  - пешеходов по обочинам, в направлении противоположном движению транспорта ;
5. Проектом организации дорожного движения предусмотрено оборудование по пер .от ул.Мира(272-274) до ул.школьной установками искусственного освещения на всем протяжении автодороги.
6. Инженерные коммуникации , препятствующие безопасному движению по по пер .от ул.Мира(272-274) до ул.Школьной присутствуют на ПК (0,009).

Наименование автодороги (административный район)	с.Обуховское,от ул.Мира 272-274 до ул.Школьная
Тротуары слева	
Дорожные ограждения и направляющие устройства слева	
Дорожные ограждения и направляющие устройства по осевой	
Горизонтальный, вертикальный, дорожный знак	1-я от осевой
Видимость автомобиля в обратном направлении	

Разметка на участке:



Видимость автомобиля в прямом направлении	
Осевая линия	
1-ая от осевой	
Дорожные ограждения и направляющие устройства справа	
Тротуары справа	

Ведомость размещения дорожных знаков

Дорога: 3135985 - с.Обуховское,от ул.Мира 272-274 до ул.Школьная  
Участок 0,000 - 0,114 км.  
Год паспортизации: 2014

№ п/п	Номер знака по ГОСТ 52290-2004	Наименование знака	Типоразмер знака	Площадь знаков, м2 (для знаков индивидуальн	Адрес (км+м)	Установлено / требуется установить или демонтировать	Количество	Месторасположе	Месторасположе
		Знаки							
1	2.1	Главная дорога	2		0+001	установлено	1		съезд слева
2	2.1	Главная дорога	2		0+001	установлено	1	съезд справа	
3	2.4	Уступите дорогу	2		0+011	установлено	1		слева
		Итого					3		
		Итого демонтировать:					0		
		Итого					0		
		Итого:					3		
		Запрещающие							
4	3.13	Ограничение	2		0+009	установлено	1		
5	3.13	Ограничение	2		0+009	установлено	1		
		Итого					2		
		Итого демонтировать:					0		
		Итого					0		
		Итого:					2		
		Всего					5		
		Всего					0		
		Всего требуется установить:					0		
		Всего:					5		

Ведомость объемов работ по установке дорожных знаков

Дорога: 3135985 - с.Обуховское,от ул.Мира 272-274 до ул.Школьная  
Участок 0,000 - 0,114 км.  
Год паспортизации: 2014

Код знака	Наименование знака	Количество, шт
	Предупреждающие знаки	0
	Итого для группы	0
	Знаки приоритета	0
	Итого для группы	0
	Запрещающие знаки	0
	Итого для группы	0
	Предписывающие знаки	0
	Итого для группы	0
	Знаки особых предписаний	0
	Итого для группы	0
	Информационные знаки	0
	Итого для группы	0
	Знаки сервиса	0
	Итого для группы	0
	Знаки дополнительной информации (таблички)	0
	Итого для группы	0

Ведомость размещения искусственного освещения

Дорога: 3135985 - с.Обуховское,от ул.Мира 272-274 до ул.Школьная  
Участок 0,000 - 0,114 км.  
Год паспортизации: 2014

№ п/п	Начало участка, км + м	Конец участка, км + м	Объект установки	Количество опор \ светильников	Протяженность, м			Расположение
					Проектируемые в соответствии с нормативными документами, м	Фактически установленные, м	Потребность в установке, м	
1	0+015	0+105		3/3	90	0	90	Слева
Итого:				3/3	90	0	90	

ОБЩИЕ ДАННЫЕ ПО УЧАСТКУ ул. Набережная

1. Улица Набережная имеет грунтовое покрытие на всей протяженности автодороги .
2. Общая протяженность автодороги по ул.Набережная составляет 1498 м.
- Начальной точке присвоен ПК (0).
- Конечной точке присвоен ПК (1,498).
3. Ширина проезжей части составляет: 6 м.
4. По ул.Набережная осуществляется движение:
- легкового транспорта;
  - грузового транспорта;
  - пешеходов по обочинам, в направлении противоположном движению транспорта ;
6. Инженерные коммуникации, препятствующие безопасному движению по ул.Набережная расположены на ПК (0,206) – ограничение по высоте.

Техническое обоснование введенных ограничений и изменений.

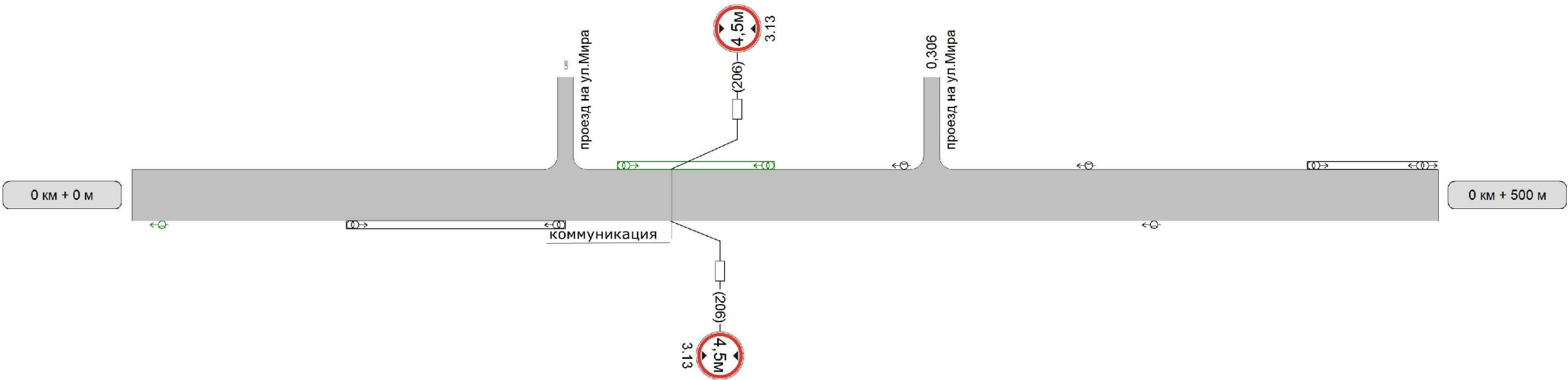
Введены следующие ограничения и изменения: На участке от 0,000 до 1,498 запроектированы следующие изменения:

1. Установлена группа знаков 3.13 “Ограничение высоты” (Согласно ГОСТу Р 52289–2004).



Наименование автодороги (административный район)	с.Обуховское ул.Набережная
Тротуары слева	
Дорожные ограждения и направляющие устройства слева	
Дорожные ограждения и направляющие устройства по осевой	
Горизонтальная дополненная разметка слева	1-я от осевой
Видимость автомобиля в обратном направлении	

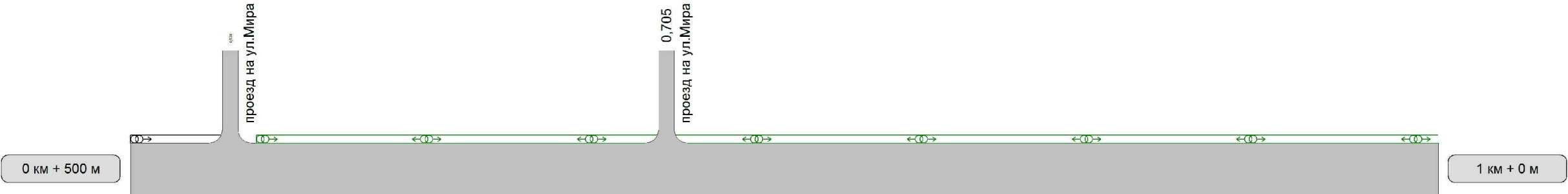
Разметка на участке:



Видимость автомобиля в прямом направлении	
Горизонтальная дополненная разметка справа	Осевая линия
	1-ая от осевой
Дорожные ограждения и направляющие устройства справа	
Тротуары справа	

Наименование автодороги (административный район)	с.Обуховское ул.Набережная
Тротуары слева	
Дорожные ограждения и направляющие устройства слева	
Дорожные ограждения и направляющие устройства по осевой	
Горизонтальный разметки осевой	1-я от осевой
Видимость автомобиля в обратном направлении	


Разметка на участке:



Видимость автомобиля в прямом направлении	
Осевая линия	
1-ая от осевой	
Дорожные ограждения и направляющие устройства справа	
Тротуары справа	

Наименование автодороги (административный район)	с.Обуховское ул.Набережная
Тротуары слева	
Дорожные ограждения и направляющие устройства слева	
Дорожные ограждения и направляющие устройства по осевой	
Горизонтальный проектная разметка осевой	1-я от осевой
Видимость автомобиля в обратном направлении	

Разметка на участке:



Видимость автомобиля в прямом направлении	
Горизонтальная проектная разметка осевой	Осевая линия
Горизонтальная проектная разметка осевой	1-ая от осевой
Дорожные ограждения и направляющие устройства справа	
Тротуары справа	

Ведомость размещения дорожных знаков

Дорога: 0000333 - с.Обуховское ул.Набережная  
Участок: 0,000 - 1,498 км.  
Год паспортизации: 2014

№ п/п	Номер знака по ГОСТ 52290-2004	Наименование знака	Типоразмер знака	Площадь знаков, м2 (для знаков индивидуальног	Адрес (км+м)	Установлено / требуется установить или демонтировать	Количество	Месторасположе ние	Месторасположе ние
		Запрещающие							
1	3.13	Ограничение	2		0+206	требуется	1		слева
2	3.13	Ограничение	2		0+206	требуется	1	справа	
		Итого					0		
		Итого демонтировать:					0		
		Итого					2		
		Итого:					2		
		Всего					0		
		Всего					0		
		Всего требуется установить:					2		
		Всего:					2		

Ведомость размещения искусственного освещения

Дорога: 0000333 - с.Обуховское ул.Набережная  
Участок: 0,000 - 1,498 км.  
Год паспортизации: 2014

№ п/п	Начало участка, км + м	Конец участка, км + м	Объект установки	Количество опор \ светильников	Протяженность, м			Расположение
					Проектируемые в соответствии с нормативными документами, м	Фактически установленные, м	Потребность в установке, м	
1	0+010	0+010		1/1	0	0	0	Справа
2	0+186	0+246		2/2	60	0	60	Слева
3	0+548	1+498		16/16	950	0	950	Слева
Итого:				19/19	1010	0	1010	

Ведомость объемов работ по установке дорожных знаков

Дорога: 0000333 - с.Обуховское ул.Набережная  
Участок: 0,000 - 1,498 км.  
Год паспортизации: 2014

Код знака	Наименование знака	Количество, шт
	Предупреждающие знаки	0
	Итого для группы	0
	Знаки приоритета	0
	Итого для группы	0
	Запрещающие знаки	0
3.13	Ограничение высоты	2
	Итого для группы	2
	Предписывающие знаки	0
	Итого для группы	0
	Знаки особых предписаний	0
	Итого для группы	0
	Информационные знаки	0
	Итого для группы	0
	Знаки сервиса	0
	Итого для группы	0
	Знаки дополнительной информации(таблички)	0
	Итого для группы	0

ОБЩИЕ ДАННЫЕ ПО УЧАСТКУ пер. от ул.Набережная (между домами 78-80)  
до ул.Мира.

1. Переулок от ул.Набережная ( у домов 78-80) до ул.Мира имеет асфальтобетонное покрытие на всей протяженности автодороги .
2. Общая протяженность автодороги по пер.от ул.Набережная ( у домов 78-80) до ул.Мира составляет 436 м.
- Начальная точка расположена примыкании к ул .Набережная у домов 78-80. Начальной точке присвоен ПК (0)
- Конечная точка расположена на примыкании к ул .Мира. Конечной точке присвоен ПК (0,436).
3. Ширина проезжей части составляет: 6 м.
4. По по пер.от ул.Набережная ( у домов 78-80) до ул.Мира осуществляется движение :
- легкового транспорта;
  - грузового транспорта;
  - пешеходов по обочинам, в направлении противоположном движению транспорта ;
5. Проектом организации дорожного движения предусмотрено оборудование по пер .от ул.Набережная ( у домов 78-80) до ул.Мира установками искусственного освещения на всем протяжении автодороги .
6. Инженерные коммуникации , препятствующие безопасному движению по по пер.от ул.Набережная ( у домов 78-80) до ул.Мира отсутствуют.

Техническое обоснование введенных ограничений и изменений.

Введены следующие ограничения и изменения: На участке от 0,000 до 0,436 запроектированы следующие изменения:


1. Установлен знак 2.4 "Уступите дорогу" (Согласно ГОСТу Р 52289-2004).



Наименование автодороги (административный район)
Тротуары слева
Дорожные ограждения и направляющие устройства слева
Дорожные ограждения и направляющие устройства по осевой
Горизонтальная проектная разметка
1-я от осевой
Видимость автомобиля в обратном направлении

с.Обуховское ул.Набережная (от д.78-80 до ул.Мира)

Разметка на участке:



Видимость автомобиля в прямом направлении
Осевая линия
1-ая от осевой
Дорожные ограждения и направляющие устройства справа
Тротуары справа

Изм.	Кол.уч.	Лист	Док.	Подпись	Дата

ПРОЕКТ ОРГАНИЗАЦИИ ДОРОЖНОГО ДВИЖЕНИЯ АВТОДОРОГ с.ОБУХОВСКОЕ

Ведомость размещения дорожных знаков

Дорога: 0000333 - с.Обуховское ул.Набережная (от д.78-80 до ул.Мира)  
Участок: 0,000 - 0,436 км.  
Год паспортизации: 2014

№ п/п	Номер знака по ГОСТ 52290-2004	Наименование знака	Типоразмер знака	Площадь знаков, м2 (для знаков индивидуального)	Адрес (км+м)	Установлено / требуется установить или демонтировать	Количество	Месторасположение	Месторасположение
		Знаки							
1	2.4	Уступите дорогу	2		0+010	требуется	1		слева
		Итого					0		
		Итого демонтировать:					0		
		Итого					1		
		Итого:					1		
		Всего					0		
		Всего					0		
		Всего требуется установить:					1		
		Всего:					1		

Ведомость объемов работ по установке дорожных знаков

Дорога: 0000333 - с.Обуховское ул.Набережная (от д.78-80 до ул.Мира)  
Участок 0,000 - 0,436 км.  
Год паспортизации: 2014

Код знака	Наименование знака	Количество, шт
	Предупреждающие знаки	0
	Итого для группы	0
	Знаки приоритета	0
2.4	Уступите дорогу	1
	Итого для группы	1
	Запрещающие знаки	0
	Итого для группы	0
	Предписывающие знаки	0
	Итого для группы	0
	Знаки особых предписаний	0
	Итого для группы	0
	Информационные знаки	0
	Итого для группы	0
	Знаки сервиса	0
	Итого для группы	0
	Знаки дополнительной информации (таблички)	0
	Итого для группы	0

Ведомость размещения искусственного освещения

Дорога: 0000333 - с.Обуховское ул.Набережная (от д.78-80 до ул.Мира)  
Участок: 0,000 - 0,436 км.  
Год паспортизации: 2014

№ п/п	Начало участка, км + м	Конец участка, км + м	Объект установки	Количество опор \ светильников	Протяженность, м			Расположение
					Проектируемые в соответствии с нормативными документами, м	Фактически установленные, м	Потребность в установке, м	
1	0+010	0+436		7/7	426	0	426	Справа
Итого:				7/7	426	0	426	

ОБЩИЕ ДАННЫЕ ПО УЧАСТКУ пер. от ул.Набережная (между домами 32-34) до ул.Мира.

1. Переулок от ул.Набережная ( у домов 32-34) до ул.Мира имеет грунтовое покрытие на всей протяженности автодороги .
2. Общая протяженность автодороги по пер.от ул.Набережная ( у домов 32-34) до ул.Мира составляет 282 м.
- Начальная точка расположена примыкании на ПК (0)
- Конечная точка расположена на примыкании к ул .Мира. Конечной точке присвоен ПК (0,282).
3. Ширина проезжей части составляет: 6 м.
4. По по пер.от ул.Набережная ( у домов 32-34) до ул.Мира осуществляется движение:
- легкового транспорта;
  - грузового транспорта;
  - пешеходов по обочинам, в направлении противоположном движению транспорта ;
5. Проектом организации дорожного движения предусмотрено оборудование по пер .от ул.Набережная ( у домов 32-34) до ул.Мира установками искусственного освещения на всем протяжении автодороги .
6. Инженерные коммуникации, препятствующие безопасному движению по по пер.от ул.Набережная ( у домов 32-34) до ул.Мира отсутствуют.

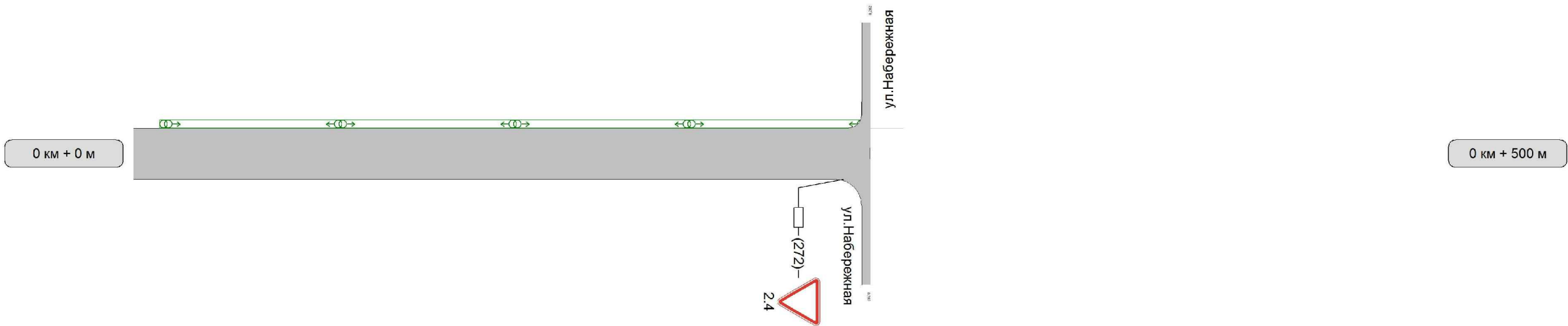
Техническое обоснование введенных ограничений и изменений.

Введены следующие ограничения и изменения: На участке от 0,000 до 0,282 запроектированы следующие изменения:

1. Установлен знак 2.4 "Уступите дорогу" (Согласно ГОСТу Р 52289-2004).

Наименование автодороги (административный район)	с.Обуховское ул.Набережная (от д.32-34 до ул.Мира)
Тротуары слева	
Дорожные ограждения и направляющие устройства слева Дорожные ограждения и направляющие устройства по осевой	
Горизонтальная проекция дорожных знаков	1-я от осевой
Видимость автомобиля в обратном направлении	

Разметка на участке:



Видимость автомобиля в прямом направлении	
Горизонтальная проекция дорожных знаков	Осевая линия
Дорожные ограждения и направляющие устройства справа	1-ая от осевой
Тротуары справа	

Ведомость размещения дорожных знаков

Дорога: 0000333 - с.Обуховское ул.Набережная (от д.32-34 до ул.Мира)  
Участок: 0,000 - 0,282 км.  
Год паспортизации: 2014

№ п/п	Номер знака по ГОСТ 52290-2004	Наименование знака	Типоразмер знака	Площадь знаков, м2 (для знаков индивидуальног	Адрес (км+м)	Установлено / требуется установить или демонтировать	Количество	Месторасположе ние	Мест орасположе ние
1	2.4	Знаки Уступите дорогу	2		0+272	требуется	1	справа	
		Итого					0		
		Итого демонтировать:					0		
		Итого					1		
		Итого:					1		
		Всего					0		
		Всего					0		
		Всего требуется установить:					1		
		Всего:					1		

Ведомость объемов работ по установке дорожных знаков

Дорога: 0000333 - с.Обуховское ул.Набережная (от д.32-34 до ул.Мира)  
Участок 0,000 - 0,282 км.  
Год паспортизации: 2014

Код знака	Наименование знака	Количество, шт
	Предупреждающие знаки	0
	Итого для группы	0
	Знаки приоритета	0
2.4	Уступите дорогу	1
	Итого для группы	1
	Запрещающие знаки	0
	Итого для группы	0
	Предписывающие знаки	0
	Итого для группы	0
	Знаки особых предписаний	0
	Итого для группы	0
	Информационные знаки	0
	Итого для группы	0
	Знаки сервиса	0
	Итого для группы	0
	Знаки дополнительной информации (таблички)	0
	Итого для группы	0

Ведомость размещения искусственного освещения

Дорога: 0000333 - с.Обуховское ул.Набережная (от д.32-34 до ул.Мира)  
Участок 0,000 - 0,282 км.  
Год паспортизации: 2014

№ п/п	Начало участка, км + м	Конец участка, км + м	Объект установки	Количество опор \ светильников	Протяженность,м			Расположение
					Проектируемые в соответствии с нормативными документами, м	Фактически установленные, м	Потребность в установке, м	
1	0+010	0+282		5/5	272	0	272	Слева
Итого:				5/5	272	0	272	

ОБЩИЕ ДАННЫЕ ПО УЧАСТКУ пер. от ул.Набережная (между домами 22-24) до ул.Мира.

1. Переулок от ул.Набережная ( у домов 22-24) до ул.Мира имеет грунтовое покрытие на всей протяженности автодороги .
2. Общая протяженность автодороги по пер.от ул.Набережная ( у домов 22-24) до ул.Мира составляет 190 м.
- Начальная точка расположена примыкании к ул.Набережная у домов 22-24. Начальной точке присвоен ПК (0)
- Конечная точка расположена на ПК (0,190.
3. Ширина проезжей части составляет: 5,5 м.
4. По по пер.от ул.Набережная ( у домов 22-24) до ул.Мира осуществляется движение:
- легкового транспорта;
  - грузового транспорта;
  - пешеходов по обочинам, в направлении противоположном движению транспорта ;
5. Проектом организации дорожного движения предусмотрено оборудование по пер .от ул.Набережная ( у домов 22-24) до ул.Мира установками искусственного освещения на всем протяжении автодороги .
6. Инженерные коммуникации, препятствующие безопасному движению по по пер.от ул.Набережная ( у домов 22-24) до ул.Мира отсутствуют.

Техническое обоснование введенных ограничений и изменений.

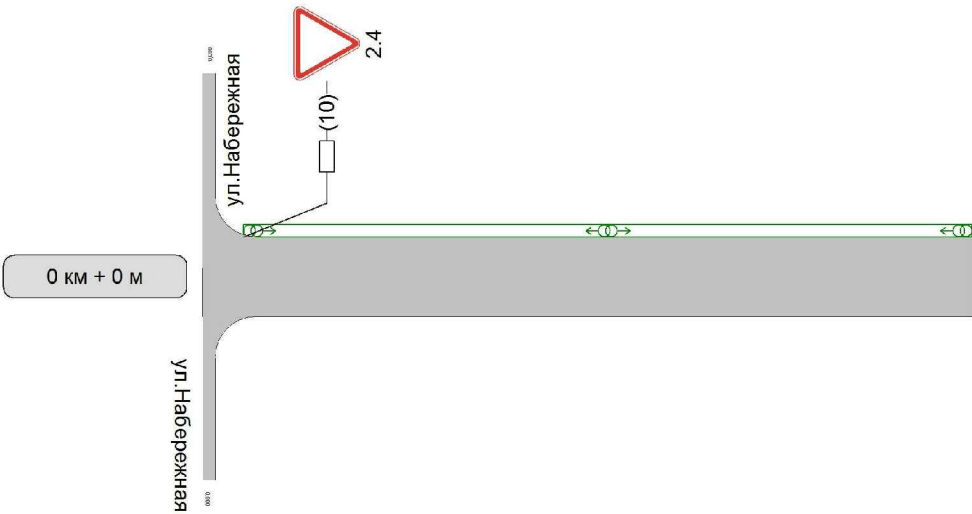
Введены следующие ограничения и изменения: На участке от 0,000 до 0,190 запроектированы следующие изменения:

1. Установлен знак 2.4 "Уступите дорогу" (Согласно ГОСТу Р 52289-2004).



Наименование автодороги (административный район)	с.Обуховское ул.Набережная (от д.22-24 до ул.Мира)
Тротуары слева	
Дорожные ограждения и направляющие устройства слева	
Дорожные ограждения и направляющие устройства по осевой	
Горизонтальная дорожная разметка (сплош.)	1-я от осевой
Видимость автомобиля в обратном направлении	

Разметка на участке:



Видимость автомобиля в прямом направлении	
Горизонтальная дорожная разметка (сплош.)	Осевая линия
Дорожные ограждения и направляющие устройства справа	1-ая от осевой
Тротуары справа	

Ведомость размещения дорожных знаков

Дорога: 0000333 - с.Обуховское ул.Набережная (от д.22-24 до ул.Мира)  
Участок: 0,000 - 0,190 км.  
Год паспортизации: 2014

№ п/п	Номер знака по ГОСТ 52290-2004	Наименование знака	Типоразмер знака	Площадь знаков, м2 (для знаков индивидуаль ног	Адрес (км+м)	Установлено / требуется установить или демонтировать	Количество	Месторасположе ние	Месторасположе ние
		Знаки							
1	2.4	Уступите дорогу	2		0+010	требуется	1		слева
		Итого					0		
		Итого демонтировать:					0		
		Итого					1		
		Итого:					1		
		Всего					0		
		Всего					0		
		Всего требуется установить:					1		
		Всего:					1		

Ведомость объемов работ по установке дорожных знаков

Дорога: 0000333 - с.Обуховское ул.Набережная (от д.22-24 до ул.Мира)  
Участок: 0,000 - 0,190 км.  
Год паспортизации: 2014

Код знака	Наименование знака	Количе ство, шт
	Предупреждающие знаки	0
	Итого для группы	0
	Знаки приоритета	0
2.4	Уступите дорогу	1
	Итого для группы	1
	Запрещающие знаки	0
	Итого для группы	0
	Предписывающие знаки	0
	Итого для группы	0
	Знаки особых предписаний	0
	Итого для группы	0
	Информационные знаки	0
	Итого для группы	0
	Знаки сервиса	0
	Итого для группы	0
	Знаки дополнительной информации(таблички)	0
	Итого для группы	0

Ведомость размещения искусственного освещения

Дорога: 0000333 - с.Обуховское ул.Набережная (от д.22-24 до ул.Мира)  
Участок: 0,000 - 0,190 км.  
Год паспортизации: 2014

№ п/п	Начало участка, км + м	Конец участка, км + м	Объект установки	Количество опор \ светильников	Протяженность, м			Расположение
					Проектируемые в соответствии с нормативными документами, м	Фактически установленные, м	Потребность в установке, м	
1	0+010	0+190		3/3	180	0	180	Слева
Итого:				3/3	180	0	180	

ОБЩИЕ ДАННЫЕ ПО УЧАСТКУ пер. от ул.Набережная (от д.13-7а) до ул.Мира.

1. Переулок от ул.Набережная (от д.13-7а) до ул.Мира имеет грунтовое покрытие на всей протяженности автодороги .
2. Общая протяженность автодороги по пер.от ул.Набережная (от д.13-7а) до ул.Мира составляет 157 м.
- Начальная точка расположена примыкании к ул.Набережная . Начальной точке присвоен ПК (0)
- Конечная точка расположена на примыкании к ул.Мира. Конечной точке присвоен ПК (0,157).
3. Ширина проезжей части составляет: 5 м.
4. По по пер.от ул.Набережная (от д.13-7а) до ул.Мира осуществляется движение:
- легкового транспорта;
  - грузового транспорта;
  - пешеходов по обочинам, в направлении противоположном движению транспорта ;
5. Проектом организации дорожного движения предусмотрено оборудование по пер .от ул.Набережная (от д.13-7а) до ул.Мира установками искусственного освещения на всем протяжении автодороги .
6. Инженерные коммуникации, препятствующие безопасному движению по по пер.от ул.Набережная (от д.13-7а) до ул.Мира отсутствуют.

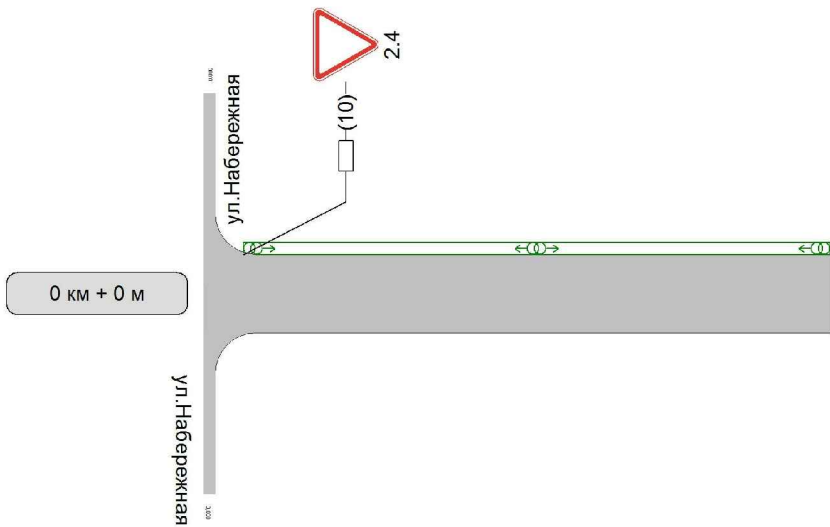
Техническое обоснование введенных ограничений и изменений.

Введены следующие ограничения и изменения: На участке от 0,000 до 0,157 запроектированы следующие изменения:

1. Установлена группа знаков 2.4 “Уступите дорогу” (Согласно ГОСТу Р 52289-2004).

Наименование автодороги (административный район)	с.Обуховское ул.Набережная (от д.13-7а до ул.Мира)		
Тротуары слева			
Дорожные ограждения и направляющие устройства слева			
Дорожные ограждения и направляющие устройства по осевой			
Технический рисунок участка трассы	1-я от осевой		
Видимость автомобиля в обратном направлении			

Разметка на участке:



Видимость автомобиля в прямом направлении		
Технический рисунок участка трассы	Осевая линия	
	1-ая от осевой	
Дорожные ограждения и направляющие устройства справа		
Тротуары справа		

Изм.	Кол.уч.	Лист	Док.	Подпись	Дата

Ведомость размещения дорожных знаков

Дорога: 0000333 - с.Обуховское ул.Набережная (от д.13-7а до ул.Мира)  
Участок: 0,000 - 0,157 км.  
Год паспортизации: 2014

№ п/п	Номер знака по ГОСТ 52290-2004	Наименование знака	Типоразмер знака	Площадь знаков, м2 (для знаков индивидуально)	Адрес (км+м)	Установлено / требуется установить или демонтировать	Количество	Мест орасположе ние	Мест орасположе ние
		Знаки							
1	2.4	Уступите дорогу	2		0+010	требуется	1		слева
		Итого					0		
		Итого демонтировать:					0		
		Итого					1		
		Итого:					1		
		Всего					0		
		Всего					0		
		Всего требуется установить:					1		
		Всего:					1		

Ведомость объемов работ по установке дорожных знаков

Дорога: 0000333 - с.Обуховское ул.Набережная (от д.13-7а до ул.Мира)  
Участок: 0,000 - 0,157 км.  
Год паспортизации: 2014

Код знака	Наименование знака	Количество, шт
	Предупреждающие знаки	0
	Итого для группы	0
	Знаки приоритета	0
2.4	Уступите дорогу	1
	Итого для группы	1
	Запрещающие знаки	0
	Итого для группы	0
	Предписывающие знаки	0
	Итого для группы	0
	Знаки особых предписаний	0
	Итого для группы	0
	Информационные знаки	0
	Итого для группы	0
	Знаки сервиса	0
	Итого для группы	0
	Знаки дополнительной информации(таблички)	0
	Итого для группы	0

Ведомость размещения искусственного освещения

Дорога: 0000333 - с.Обуховское ул.Набережная (от д.13-7а до ул.Мира)  
Участок: 0,000 - 0,157 км.  
Год паспортизации: 2014

№ п/п	Начало участка, км + м	Конец участка, км + м	Объект установки	Количество опор \ светильников	Протяженность, м			Расположение
					Проектируемые в соответствии с нормативными документами, м	Фактически установленные, м	Потребность в установке, м	
1	0+010	0+157		3/3	147	0	147	Слева
Итого:				3/3	147	0	147	

ОБЩИЕ ДАННЫЕ ПО УЧАСТКУ пер. от ул.Набережная (у дома 2) до ул.Мира.

1. Переулок от ул.Набережная ( у дома 2) до ул.Мира имеет асфальтобетонное покрытие на всей протяженности автодороги .
2. Общая протяженность автодороги по пер.от ул.Набережная ( у дома 2) до ул.Мира составляет 71 м.
- Начальная точка расположена на ПК (0)
- Конечная точка расположена на примыкании к ул .Мира. Конечной точке присвоен ПК (0,071).
3. Ширина проезжей части составляет: 4,5 м.
4. По по пер.от ул.Набережная ( у дома 2) до ул.Мира осуществляется движение :
- легкового транспорта;
  - грузового транспорта;
  - пешеходов по обочинам, в направлении противоположном движению транспорта ;
5. Проектом организации дорожного движения предусмотрено оборудование по пер .от ул.Набережная ( у дома 2) до ул.Мира установками искусственного освещения на всем протяжении автодороги .
6. Инженерные коммуникации, препятствующие безопасному движению по по пер.от ул.Набережная ( у дома 2) до ул.Мира отсутствуют.



Наименование автодороги (административный район)	с.Обуховское ул.Набережная (от д.2 до ул.Мира)
Тротуары слева	
Дорожные ограждения и направляющие устройства слева	
Дорожные ограждения и направляющие устройства по осевой	
Горизонтальное дополнение разметки проездов	1-я от осевой
Видимость автомобиля в обратном направлении	

Разметка на участке:



Видимость автомобиля в прямом направлении	
Горизонтальное дополнение разметки проездов	Осевая линия
	1-ая от осевой
Дорожные ограждения и направляющие устройства справа	
Тротуары справа	

Изм.	Кол.уч.	Лист	Док.	Подпись	Дата

ПРОЕКТ ОРГАНИЗАЦИИ ДОРОЖНОГО ДВИЖЕНИЯ АВТОДОРОГ с.ОБУХОВСКОЕ

Ведомость размещения дорожных знаков

Дорога: 0000333 - с.Обуховское ул.Набережная (от д.2 до ул.Мира)

Участок: 0,000 - 0,071 км.

Год паспортизации: 2014

№ п/п	Номер знака по ГОСТ 52290-2004	Наименование знака	Типоразмер знака	Площадь знаков, м2 (для знаков индивидуальное)	Адрес (км+м)	Установлено / требуется установить или демонтировать	Количество	Месторасположение	Месторасположение
		Знаки							
1	2.4	Уступите дорогу	2		0+061	установлено	1	справа	
		Итого					1		
		Итого демонтировать:					0		
		Итого					0		
		Итого:					1		
		Всего					1		
		Всего					0		
		Всего требуется установить:					0		
		Всего:					1		

Ведомость объемов работ по установке дорожных знаков

Дорога: 0000333 - с.Обуховское ул.Набережная (от д.2 до ул.Мира)

Участок: 0,000 - 0,071 км.

Год паспортизации: 2014

Код знака	Наименование знака	Количество, шт
	Предупреждающие знаки	0
	Итого для группы	0
	Знаки приоритета	0
	Итого для группы	0
	Запрещающие знаки	0
	Итого для группы	0
	Предписывающие знаки	0
	Итого для группы	0
	Знаки особых предписаний	0
	Итого для группы	0
	Информационные знаки	0
	Итого для группы	0
	Знаки сервиса	0
	Итого для группы	0
	Знаки дополнительной информации(таблички)	0
	Итого для группы	0

Ведомость размещения искусственного освещения

Дорога: 0000333 - с.Обуховское ул.Набережная (от д.2 до ул.Мира)

Участок: 0,000 - 0,071 км.

Год паспортизации: 2014

№ п/п	Начало участка, км + м	Конец участка, км + м	Объект установки	Количество опор \ светильников	Протяженность, м			Расположение
					Проектируемые в соответствии с нормативными документами, м	Фактически установленные, м	Потребность в установке, м	
1	0+010	0+071		2/2	61	0	61	Слева
Итого:				2/2	61	0	61	