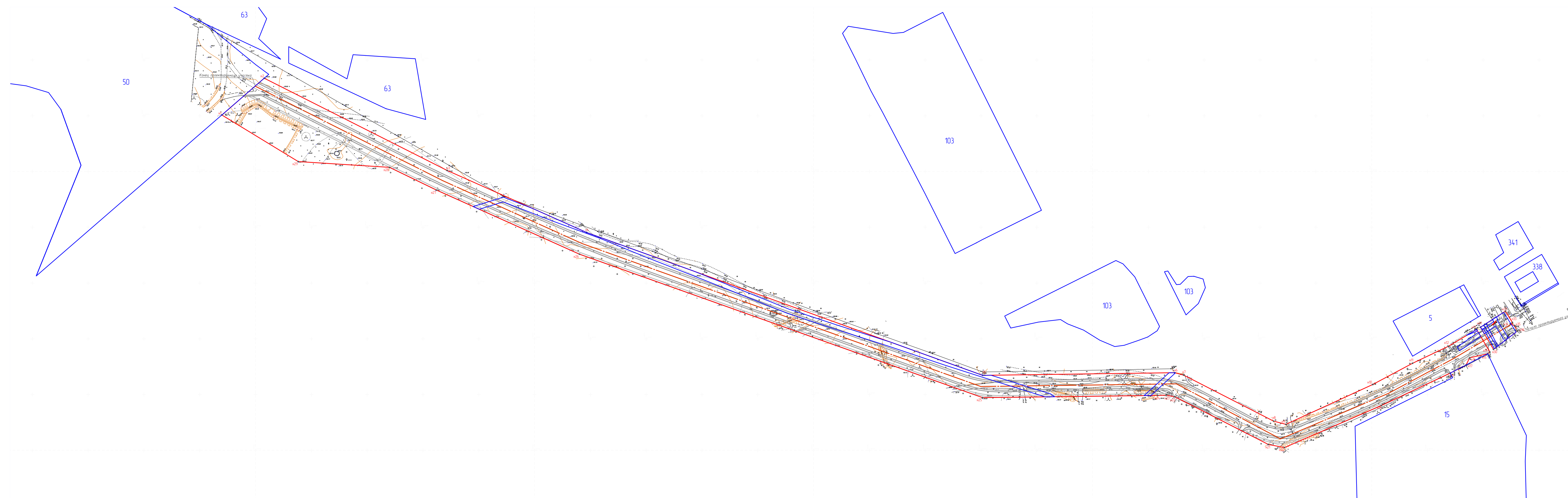
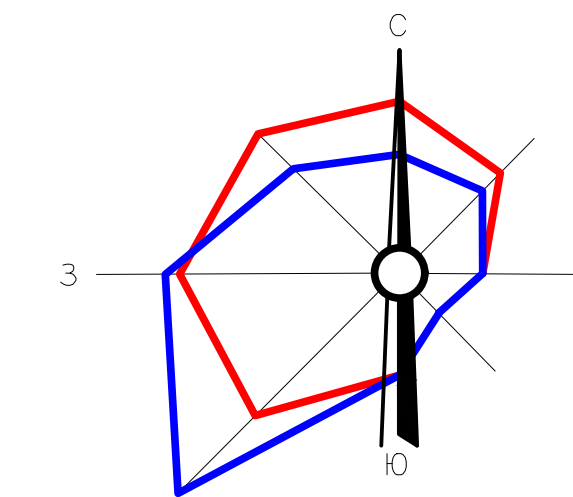


# Разбивочный чертёж красных линий М1:2000









Ведомость координат поворотных точек красных линий

Номер точки	Координаты		Дирекционный угол	Длина
	X	Y		
н1	387550.68	1645219.81	4° 2' 14"	50,3083
н2	387583.66	1645257.80	116° 46' 3"	183,5242
н3	387501.01	1645421.66	113° 59' 14"	136,8382
н4	387445.38	1645546.68	109° 51' 14"	377,2332
н5	387317.26	1645901.49	89° 12' 48"	171,9962
н6	387319.62	1646073.47	105° 19' 16"	8,4926
н7	387317.41	1646081.67	117° 6' 12"	90,3635
н8	387276.24	1646162.11	104° 53' 20"	11,4029
н9	387273.31	1646173.13	65° 21' 22"	85,618
н10	387309.01	1646250.95	61° 51' 56"	40,5059
н11	387328.11	1646286.67	64° 36' 26"	35,3999
н12	387343.29	1646318.65	59° 17' 5"	29,6027
н13	387358.41	1646344.10	14° 9' 48"	23,4983
н14	387338.10	1646355.92	232° 33' 40"	2,4181
н15	387336.63	1646354.00	257° 19' 15"	16,5844
н16	387332.99	1646337.82	206° 27' 25"	7,1375
н17	387326.60	1646334.64	242° 34' 32"	16,1104
н18	387319.18	1646320.34	244° 49' 9"	68,1126
н19	387290.20	1646258.70	246° 31' 31"	94,6428
н20	387252.50	1646171.89	281° 3' 26"	14,703
н21	387255.32	1646157.46	296° 59' 59"	94,2306
н22	387298.10	1646073.50	280° 21' 25"	7,7869
н23	387299.50	1646065.84	268° 11' 10"	7,5838
н24	387299.26	1646058.26	269° 16' 9"	156,8827
н25	387297.26	1645901.39	289° 36' 8"	383,4014
н26	387425.89	1645540.21	294° 9' 26"	140,4283
н27	387483.36	1645412.08	295° 51' 8"	46,7598
н28	387503.75	1645370.00	273° 39' 8"	81,9364
н29	387508.97	1645288.23	301° 22' 0"	80,1309
н30	387340.54	1646359.12	329° 48' 16"	23,024
н31	387360.44	1646347.54	57° 15' 2"	26,5266
н32	387374.79	1646369.85	148° 19' 57"	11,8669
н33	387364.69	1646376.08	236° 39' 14"	2,3104
н34	387363.42	1646374.15	113° 56' 55"	4,2205
н35	387361.71	1646378.00	150° 16' 54"	5,3657
н36	387357.05	1646380.66	232° 31' 50"	27,1395
н37	387365.74	1646361.15	135° 00' 0"	4,278
н38	387365.53	1646361.36	224° 54' 19"	0,297
н39	387362.50	1646358.34	315° 00' 0"	4,278
н40	387362.71	1646358.13	44° 54' 19"	0,297

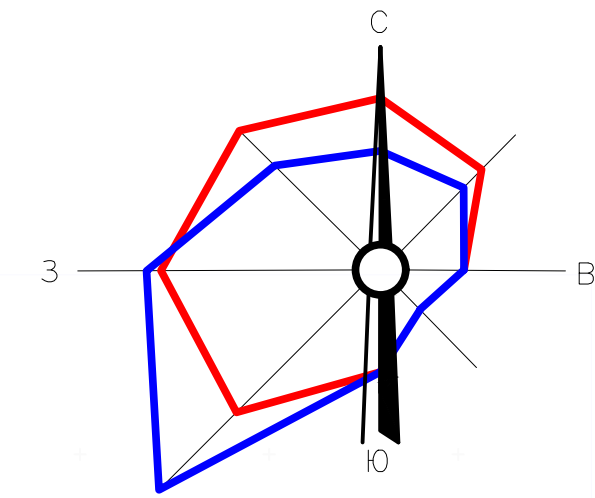
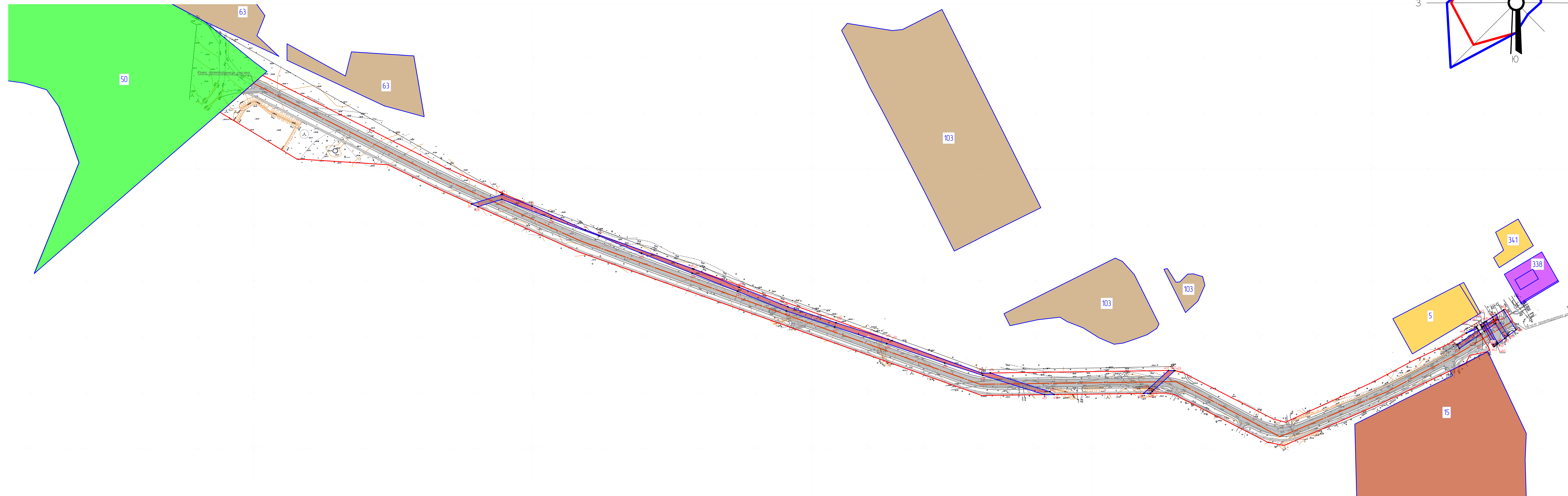


## Условные обозначения:

-  - Граница кадастровых участков
-  - Граница проектируемого участка
-  - Граница проектируемой автодороги
-  - Граница проектируемого тротуара
-  - Ось проектируемой автодороги
-  - Характерные точки проектируемой автодороги

				19-10-8-ППТ1-01				
				Разработка проекта автомобильной дороги, расположенной по адресу: Свердловская область, Камышловский район, п. Октябрьский, в 100 метрах по направлению на запад от жилого дома №10-б по улице Кабакова				
Изм.	Кол.уч.	Лист	№док	Дата	Стадия	Лист	Листов	
Разработал	Трофимов К.С.			12.19	Проект планировки территории	п	1	2
Проверил	Аюшеев Н.О.			12.19				
Н.контр	Чернов Н.Н.			12.19				
ГИП	Бакулин М.В.			12.19	Разбивочный чертёж красных линий М 1:2000		ООО "ЭКОНИКС" (343) 375-77-53	

# Чертеж границ зон планируемого размещения линейного объекта М1:2000



Характерные точки границ планируемых к размещению зон линейных объектов

Номер точки	Координаты		Номер точки	Координаты	
	X	Y		X	Y
n1	387468.61	1645444.96	n41	387358.41	1646344.10
n2	387477.05	1645472.05	n42	387357.06	1646344.88
n3	387466.71	1645498.75	n43	387341.12	1646359.88
n4	387445.38	1645546.68	n44	387342.74	1646359.04
n5	387440.00	1645558.85	n45	387359.28	1646350.30
n6	387410.72	1645642.67	n46	387358.59	1646348.62
n7	387410.31	1645643.71	n47	387360.44	1646347.54
n8	387394.10	1645684.35	n48	387363.64	1646352.52
n9	387376.61	1645727.89	n49	387344.60	1646362.58
n10	387362.36	1645770.94	n50	387343.59	1646363.10
n11	387347.48	1645817.55	n51	387348.28	1646369.22
n12	387346.28	1645821.13	n52	387361.51	1646360.90
n13	387317.26	1645901.49	n53	387354.61	1646350.93
n14	387317.36	1645909.03	n54	387358.08	1646348.91
n15	387300.69	1645962.29	n55	387365.17	1646359.15
n16	387298.08	1645966.07	n56	387367.47	1646358.47
n17	387297.98	1645957.56	n57	387369.73	1646361.98
n18	387315.30	1645902.19	n58	387365.18	1646363.33
n19	387326.26	1645868.14	n59	387350.74	1646372.42
n20	387343.68	1645816.29	n60	387342.95	1646362.27
n21	387358.55	1645769.69	n61	387362.16	1646350.21
n22	387372.87	1645726.45	n62	387373.77	1646368.27
n23	387390.38	1645682.85	n63	387356.06	1646379.37
n24	387406.59	1645642.23			
n25	387424.46	1645596.75			
n26	387455.72	1645516.02			
n27	387472.82	1645471.91			
n28	387466.14	1645450.47			
n29	387299.11	1646046.19			
n30	387303.71	1646051.20			
n31	387319.55	1646068.42			
n32	387319.62	1646073.47			
n33	387319.42	1646074.20			
n34	387300.76	1646053.91			
n35	387299.18	1646052.19			
n36	387342.59	1646326.52			
n37	387355.80	1646345.62			
n38	387352.33	1646347.64			
n39	387339.30	1646328.80			
n40	387353.05	1646335.07			

## Условные обозначения:

-  - Характерные точки границ планируемых к размещению зон линейных объектов
-  - Покрытие проектируемой автодороги
-  - Покрытие проектируемых тротуаров
-  - Зона усадебной жилой застройки
-  - Зона общественно-деловых пространств
-  - Зоны промышленных предприятий
-  - Зона огородов
-  - Зона спортивных сооружений
-  - Граница кадастровых участков
-  - Граница проектируемого участка
-  - Зона с особыми условиями использования территории

					19-10-8-ППТ1-02			
					Разработка проекта автомобильной дороги, расположенной по адресу: Свердловская область, Камышловский район, п. Октябрьский, в 100 метрах по направлению на запад от жилого дома №10-б по улице Кадакова			
Изм.	Кол.уч.	Лист	№док	Дата	Проект планировки территории	Стадия	Лист	Листов
						п	2	2
Проверил		Аюшеев Н.О.		12.19				
Н.контр		Чернов Н.Н.		12.19				
ГИП		Бакулин М.В.		12.19	Чертеж границ зон планируемого размещения линейного объекта М 1:2000			
					ООО "ЖОНИКС" (343) 375-77-53			