



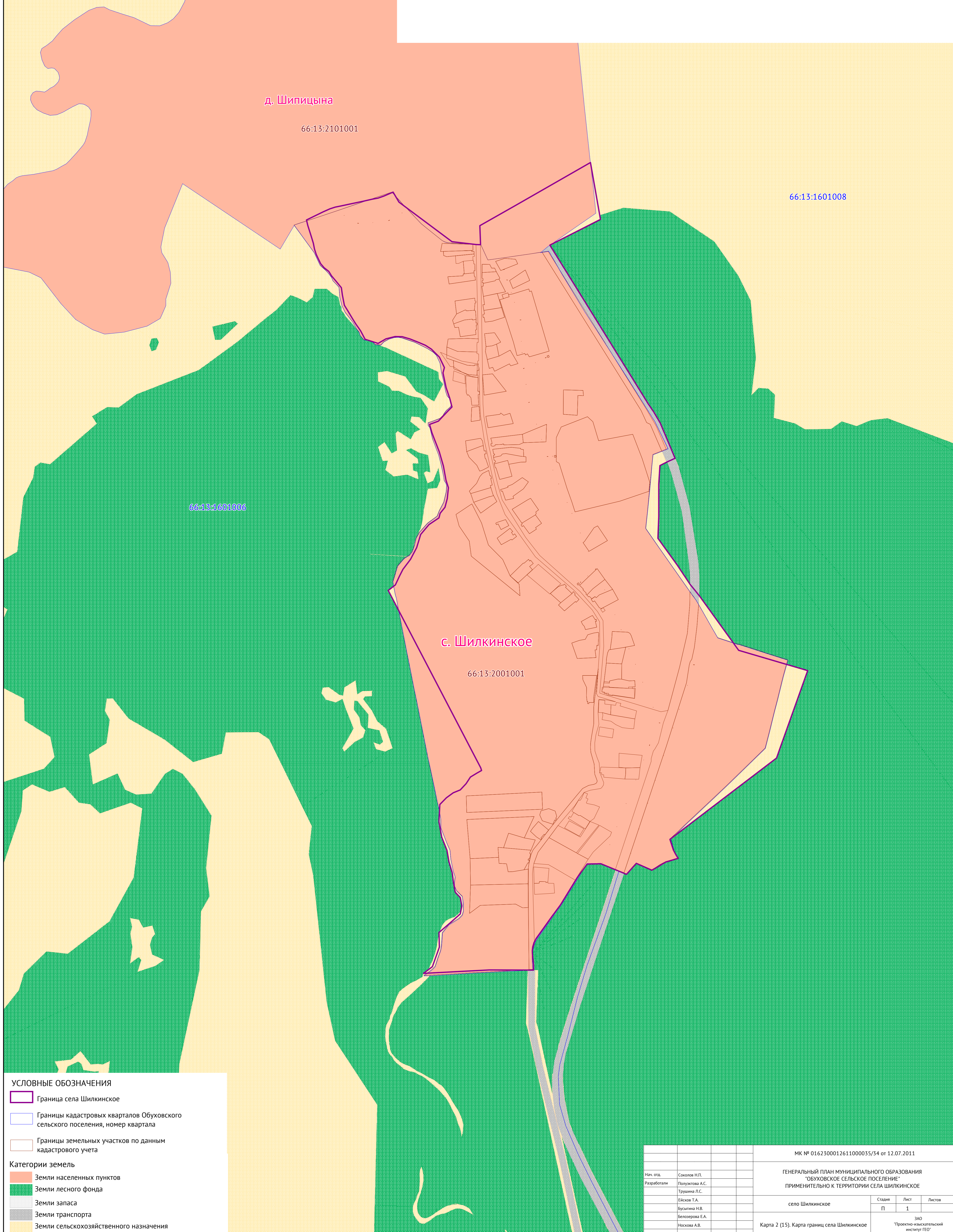
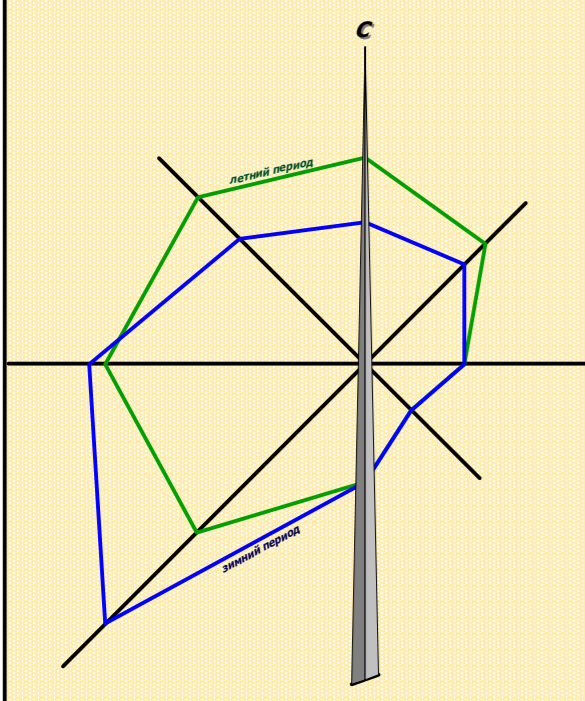
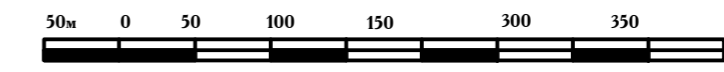
# ГЕНЕРАЛЬНЫЙ ПЛАН

Обуховского сельского поселения

применительно к территории села Шилкинское

Карта границ села Шилкинское

МАСШТАБ 1:5000



### УСЛОВНЫЕ ОБОЗНАЧЕНИЯ

- Граница села Шилкинское
- Границы кадастровых кварталов Обуховского сельского поселения, номер квартала
- Границы земельных участков по данным кадастрового учета

### Категории земель

- Земли населенных пунктов
- Земли лесного фонда
- Земли запаса
- Земли транспорта
- Земли сельскохозяйственного назначения

		МК № 0162300012611000035/34 от 12.07.2011		
		ГЕНЕРАЛЬНЫЙ ПЛАН МУНИЦИПАЛЬНОГО ОБРАЗОВАНИЯ "ОБУХОВСКОЕ СЕЛЬСКОЕ ПОСЕЛЕНИЕ" ПРИМЕНИТЕЛЬНО К ТЕРРИТОРИИ СЕЛА ШИЛКИНСКОЕ		
Нач. отд.	Сokolov Н.П.	село Шилкинское		Статия
Разработали	Полужикова А.С.			Лист
	Трущина Л.С.			Листов
	Евсков Т.А.			П
	Бусыгина Н.В.			1
	Белокурова Е.А.			340
	Нозкова А.В.			"Проектно-исследовательский институт ГЕО"
Проверил	Сokolov Н.П.	Карта 2 (15). Карта границ села Шилкинское		