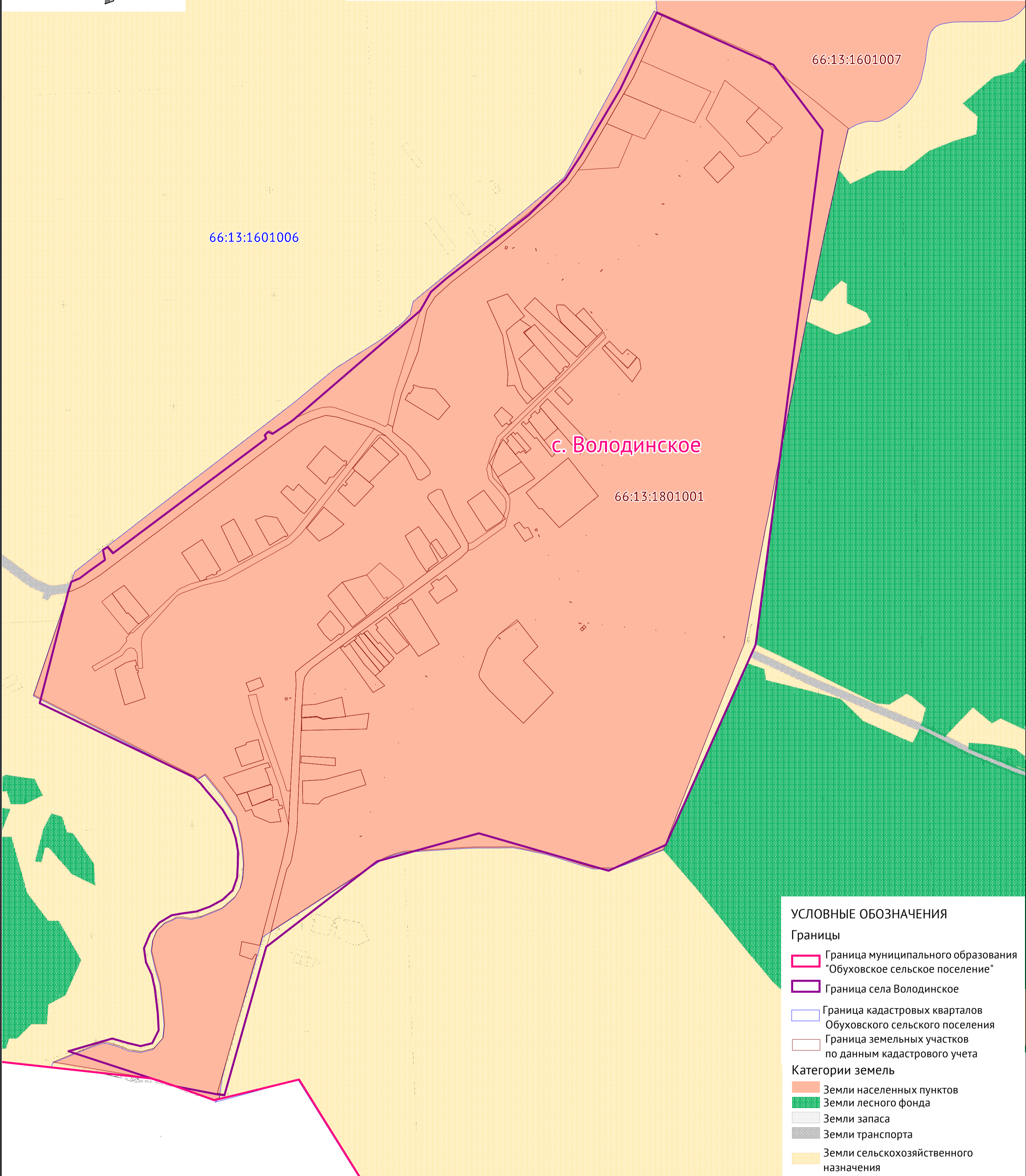
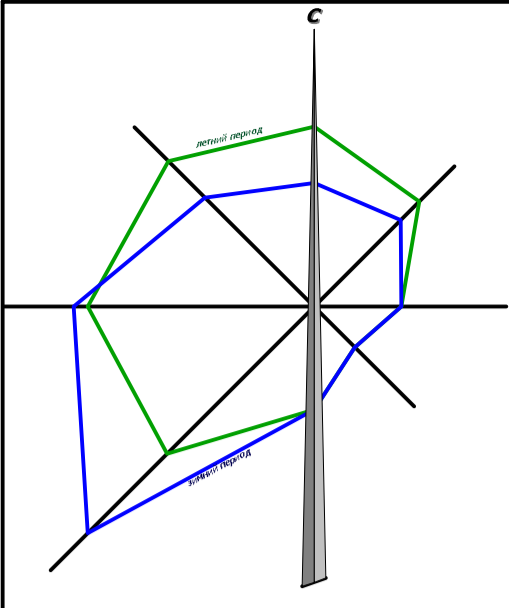
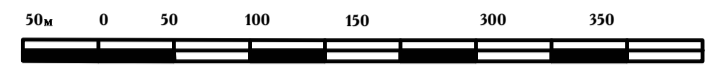




ГЕНЕРАЛЬНЫЙ ПЛАН Обуховского сельского поселения применительно к территории села Володинское

Карта границ

МАСШТАБ 1:5000



УСЛОВНЫЕ ОБОЗНАЧЕНИЯ

- Границы**
- Граница муниципального образования "Обуховское сельское поселение"
 - Граница села Володинское
 - Граница кадастровых кварталов Обуховского сельского поселения
 - Граница земельных участков по данным кадастрового учета
- Категории земель**
- Земли населенных пунктов
 - Земли лесного фонда
 - Земли запаса
 - Земли транспорта
 - Земли сельскохозяйственного назначения

				МК № 0162300012611000035/34 от 12.07.2011				
				ГЕНЕРАЛЬНЫЙ ПЛАН МУНИЦИПАЛЬНОГО ОБРАЗОВАНИЯ "ОБУХОВСКОЕ СЕЛЬСКОЕ ПОСЕЛЕНИЕ" ПРИМЕНИТЕЛЬНО К ТЕРРИТОРИИ СЕЛА ВОЛОДИНСКОЕ				
Нач. отд.	Соколов Н.П.			село Володинское		Стадия	Лист	Листов
Разработали	Полужтова А.С. Трушина Л.С.					П	1	
	Ейсков Т.А. Бусыгина Н.В. Белозерова Е.А. Салимова Ю.В.			Карта 2 (3). Карта границ села Володинское				
Проверил	Соколов Н.П.							