



ГЕНЕРАЛЬНЫЙ ПЛАН

Обуховского сельского поселения

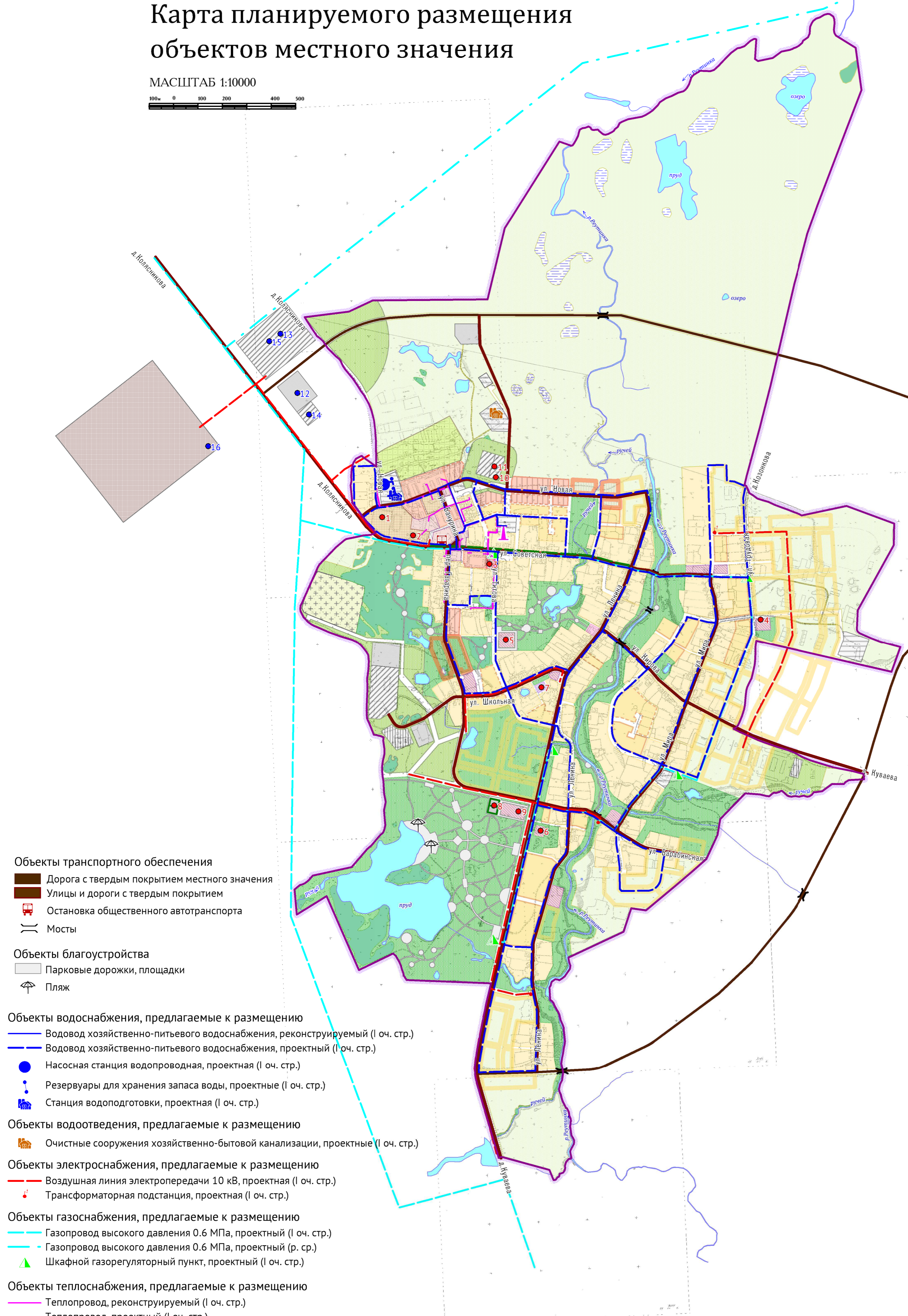
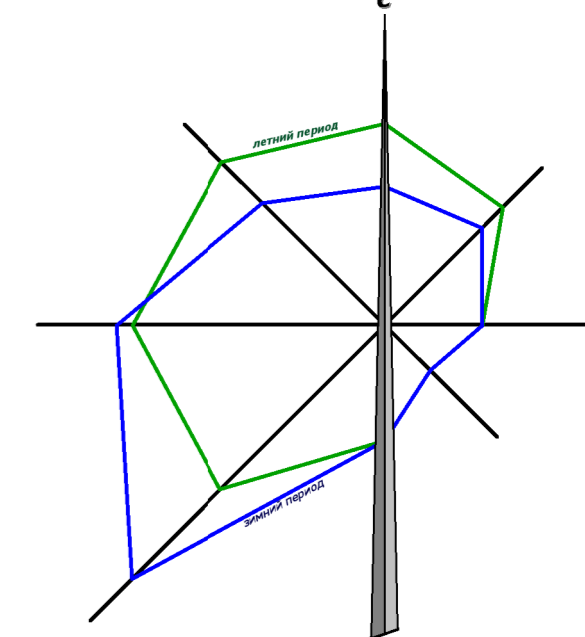

применительно к территории

села Захаровское

Карта планируемого размещения

объектов местного значения

МАСШТАБ 1:10000



- Объекты транспортного обеспечения**
- Дорога с твердым покрытием местного значения
 - Улицы и дороги с твердым покрытием
 - Остановка общественного автотранспорта
 - Мосты
- Объекты благоустройства**
- Парковые дорожки, площадки
 - Пляж
- Объекты водоснабжения, предлагаемые к размещению**
- Водовод хозяйственно-питьевого водоснабжения, реконструируемый (I оч. стр.)
 - Водовод хозяйственно-питьевого водоснабжения, проектный (I оч. стр.)
 - Насосная станция водопроводная, проектная (I оч. стр.)
 - Резервуары для хранения запаса воды, проектные (I оч. стр.)
 - Станция водоподготовки, проектная (I оч. стр.)
- Объекты водоотведения, предлагаемые к размещению**
- Очистные сооружения хозяйственно-бытовой канализации, проектные (I оч. стр.)
- Объекты электроснабжения, предлагаемые к размещению**
- Воздушная линия электропередачи 10 кВ, проектная (I оч. стр.)
 - Трансформаторная подстанция, проектная (I оч. стр.)
- Объекты газоснабжения, предлагаемые к размещению**
- Газопровод высокого давления 0.6 МПа, проектный (I оч. стр.)
 - Газопровод высокого давления 0.6 МПа, проектный (р. ср.)
 - Шкафной газорегуляторный пункт, проектный (I оч. стр.)
- Объекты теплоснабжения, предлагаемые к размещению**
- Теплопровод, реконструируемый (I оч. стр.)
 - Теплопровод, проектный (I оч. стр.)
 - Котельная, реконструируемая (I оч. стр.)
- Объекты связи, предлагаемые к размещению**
- Воздушная линия связи, проектная (I оч. стр.)

- ЭКСПЛИКАЦИЯ**
- Объекты обслуживания
 - Объекты производственного и коммунально-складского назначения

- УСЛОВНЫЕ ОБОЗНАЧЕНИЯ**
- Границы**
- Граница села Захаровское
- Объекты гидрографии**
- Реки, ручьи, озера
- Функциональные зоны**
- Зона усадебной застройки, существующее положение
 - Зона усадебной застройки, первой очереди строительства
 - Зона усадебной застройки, расчетный срок
 - Зона малоэтажной секционной застройки, существующее положение
 - Зона малоэтажной блокированной застройки, первой очереди строительства
 - Зона малоэтажной блокированной застройки, расчетный срок
 - Зона общественно-деловой застройки, существующее положение
 - Зона общественно-деловой застройки, расчетный срок
 - Зона учреждений здравоохранения
 - Зона учебно-воспитательных учреждений
 - Зона производственных предприятий
 - Зона коммунально-складских предприятий
 - Зона объектов инженерной инфраструктуры
 - Зона объектов транспортной инфраструктуры
 - Зона поселковых лесов
 - Зона озеленения общего пользования
 - Зона озеленения специального назначения
 - Зона водных объектов
 - Зона сельскохозяйственных угодий
 - Зона коллективных садов
 - Зона кладбищ
 - Иные зоны
 - Резерв усадебной застройки
 - Резерв малоэтажной блокированной застройки
- Территории, прелегающие к с. Захаровское**
- Границы земель промышленности (объекты коммунально-складского назначения)
 - Границы земель промышленности (объекты производственного назначения)
 - Границы земель сельскохозяйственного назначения (объекты сельскохозяйственного производства)

№ по ГП	Наименование	Количество	Очередь стр-ва
1	Учреждение внешкольного образования	1	Первая очередь
2	Межшкольный учебно-производственный комбинат	1	Первая очередь
3	Фельдшерско-акушерский пункт	1	Первая очередь
4	Магазин	1	Первая очередь
5	Предприятие общественного питания	1	Первая очередь
6	Предприятие бытовых услуг	1	Первая очередь
7	Церковь	1	Первая очередь
8	Плоскостное спортивное сооружение	1	Первая очередь
9	Спортивный зал	1	Первая очередь
10	Баня	1	Первая очередь
11	Прачечная	1	Первая очередь
12	Пилорама (СПК "Захаровский")	1	Первая очередь
13	Машинно-тракторная мастерская (СПК "Захаровское")	1	Первая очередь
14	Склад запчастей (СПК "Захаровское")	1	Первая очередь
15	Гараж	1	Первая очередь
16	Ферма КРС (СПК "Захаровский")	1	Первая очередь
17	Дороги		Расчетный срок
18	Мосты	6	Расчетный срок

МК № 0162300012611000035/34 от 12.07.2011					
Нач. отд.	Соколов Н.П.	ГЕНЕРАЛЬНЫЙ ПЛАН МУНИЦИПАЛЬНОГО ОБРАЗОВАНИЯ "ОБУХОВСКОЕ СЕЛЬСКОЕ ПОСЕЛЕНИЕ" ПРИМЕНИТЕЛЬНО К ТЕРРИТОРИИ СЕЛА ЗАХАРОВСКОЕ			
Разработали	Полужикова А.С.				
	Трушина Л.С.				
	Ейсков Т.А.				
	Бусыгина Н.В.	село Захаровское	Стадия	Лист	Листов
	Велозерова Е.А.		П	1	
	Салимова Ю.В.	Карта 1 (13). Карта планируемого размещения объектов местного значения			
Проверил	Соколов Н.П.	ЗАО "Институт ГЕО" Проектно-изыскательский институт ГЕО			