







**Карта градостроительного зонирования населенного пункта село Шилкинское
МО "Обуховское сельское поселение" Камышловского района Свердловской области,
совмещенная со схемой зон с особыми условиями использования территории**

Условные обозначения:


-  - граница населенного пункта
-  - граница кадастрового квартала
-  - граница земельных участков, сведения о которых содержатся в ЕГРН

Территориальные зоны:

Жилая зона

-  - зона жилой застройки (Ж1)


Общественно-деловые зоны

-  - зона делового и коммерческого назначения (ОД1)


Зона территорий общего пользования

-  - зона общего пользования (ЗОП)


Зона сельскохозяйственного использования

-  - зона сельскохозяйственного назначения (СХ1)




Зона общественных и рекреационных территорий

-  - зона рекреационного назначения и природного ландшафта (Р1)


Зоны специального назначения

-  - зона специального назначения связанная с захоронениями (СП2)

Зоны с особыми условиями использования территории


-  - охранный зона ВЛ 0,4 кВ
-  - охранный зона ВЛ 10 кВ
-  - Санитарно-защитная зона

Условные знаки

-  - трансформаторная подстанция



Масштаб 1:7300

		поселок Октябрьский МО "Обуховское сельское поселение" Камышловского района Свердловской области	
		Правила землепользования и застройки МО "Обуховское сельское поселение"	Лист Листов
Генеральный директор	Циномаренко М. В.	Карта градостроительного зонирования населенного пункта село Шилкинское МО "Обуховское сельское поселение" Камышловского района Свердловской области, совмещенная со схемой зон с особыми условиями использования территории	ООО "СибПроектНИИ" г. Новосибирск, 2019 г.
Зам. ген. директора	Афасьяева О. И.		
Инженер проекта	Рудомир И. А.		